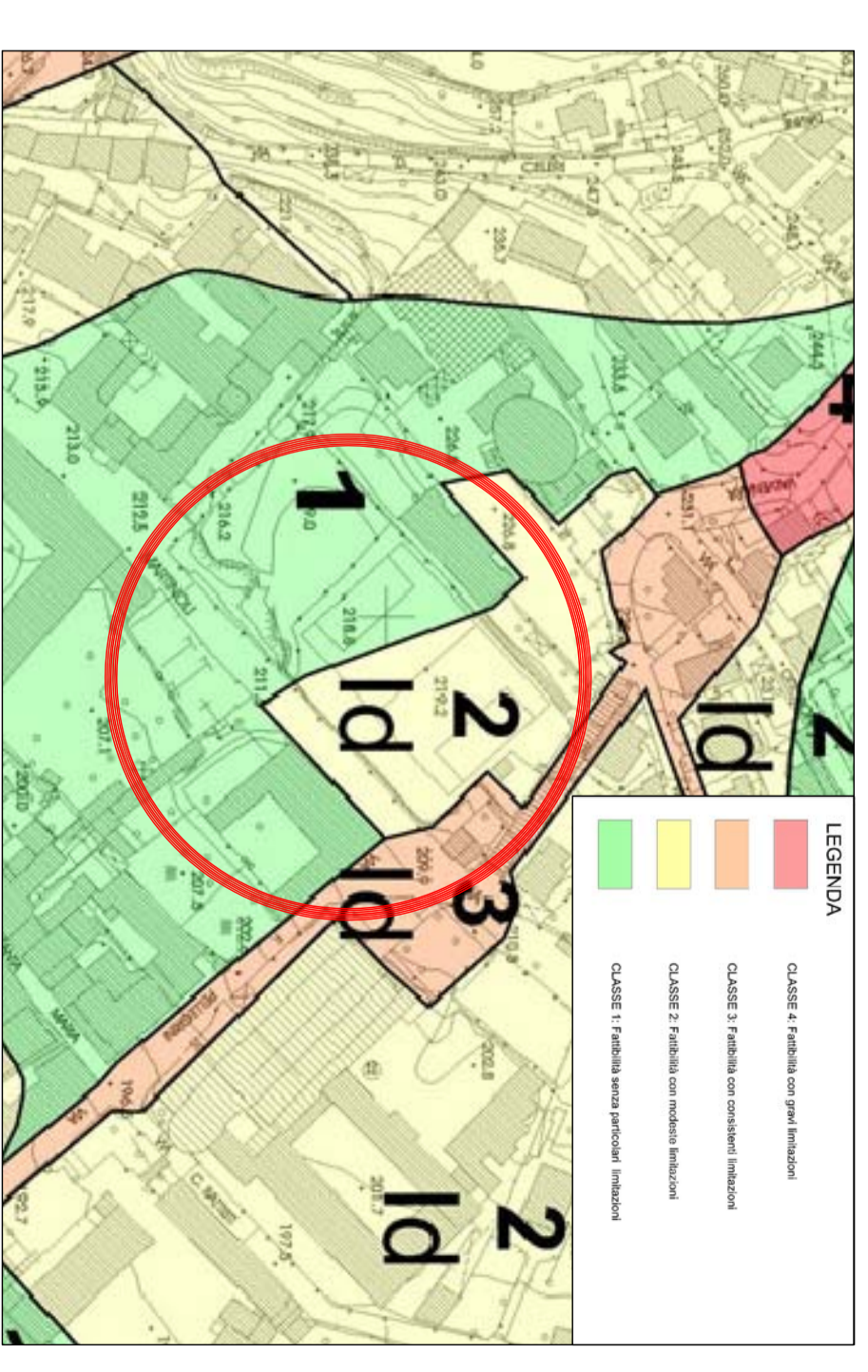


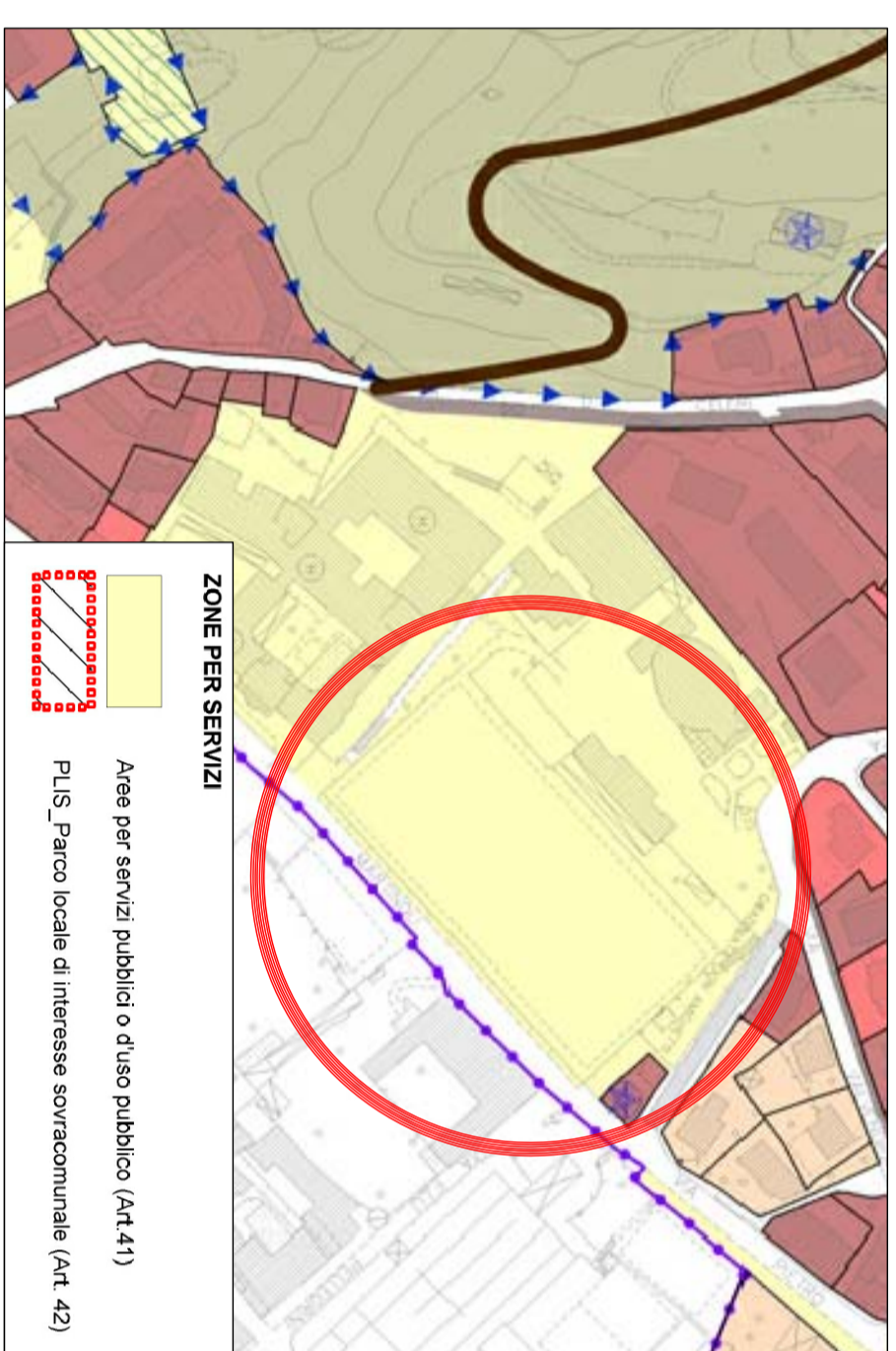
Estratto mappa
scala 1:2000



Estratto aerofotogrammetrico
scala 1:2000



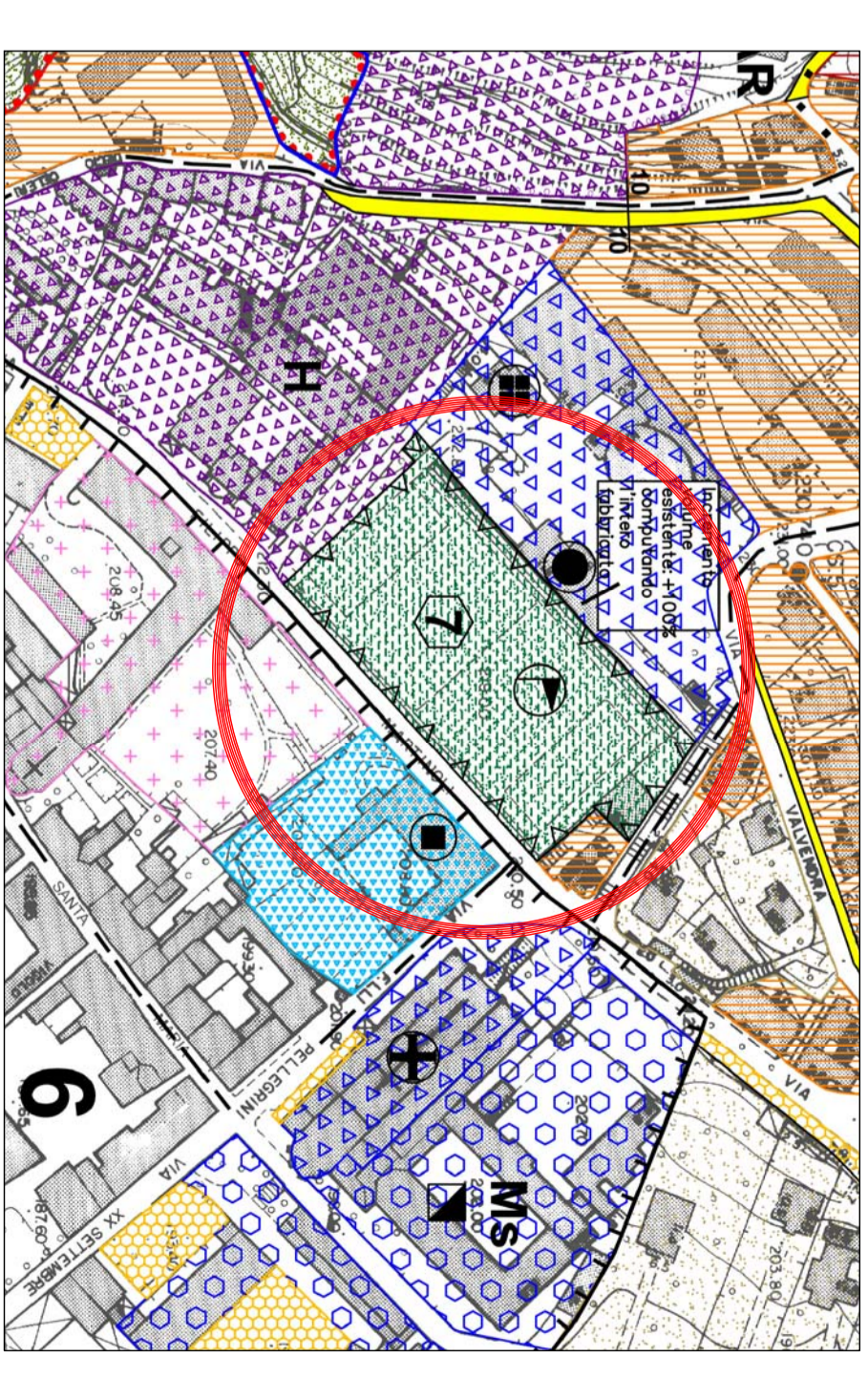
Estratto fattibilità geologica
scala 1:2000



Estratto P.G.T. scala 1:2000



Satellite



Estratto PRG VIGENTE scala 1:2000

LEGENDA

AREE OGGETTO DI INDAGINE
CON ACCERTATA PRESENZA
ARCHEOLOGICA

A	1819
C	1890
D	1907
E	1929
F	1957
G	1957
H	1973
I	1996
L	1998



PLANIMETRIA
scala 1:1000



COMUNE DI LOVERE

PROGETTO DEFINITIVO/ESECUTIVO
esecuzione sondaggi
archeologici finalizzati
alla definizione del
perimetro della necropoli

VIA FILIPPO MARTINOLI - 24065 LOVERE (BG)



COMITENTE
architetto **MARCO AGLIARDI**

Via Iserni, 38 - 24065 Lovere (BG)
tel. 347248987 - fax 0351987987
email: agliardi.marco@libero.it
C.O.A.A. P.N.O.V. DI BERGAMO n.2/199
P.N.A. 02218910980

STRATTI,
INQUADRAMENTO
FOTOGRAFICO

SCALA: VARI
01

MAGGIO 2012
ATTESTAZIONE DI LEGGE N. PRESIDENTE ROCCO RUFFINO
ESCLUSIVA PROPRIETA' DELL'ARCHITETTO MARCO AGLIARDI
SALVO CONSENSO DELLA COMUNITA' DI LOVERE
ELABORATO SALVO ESPlicitA' AUTORIZZAZIONE