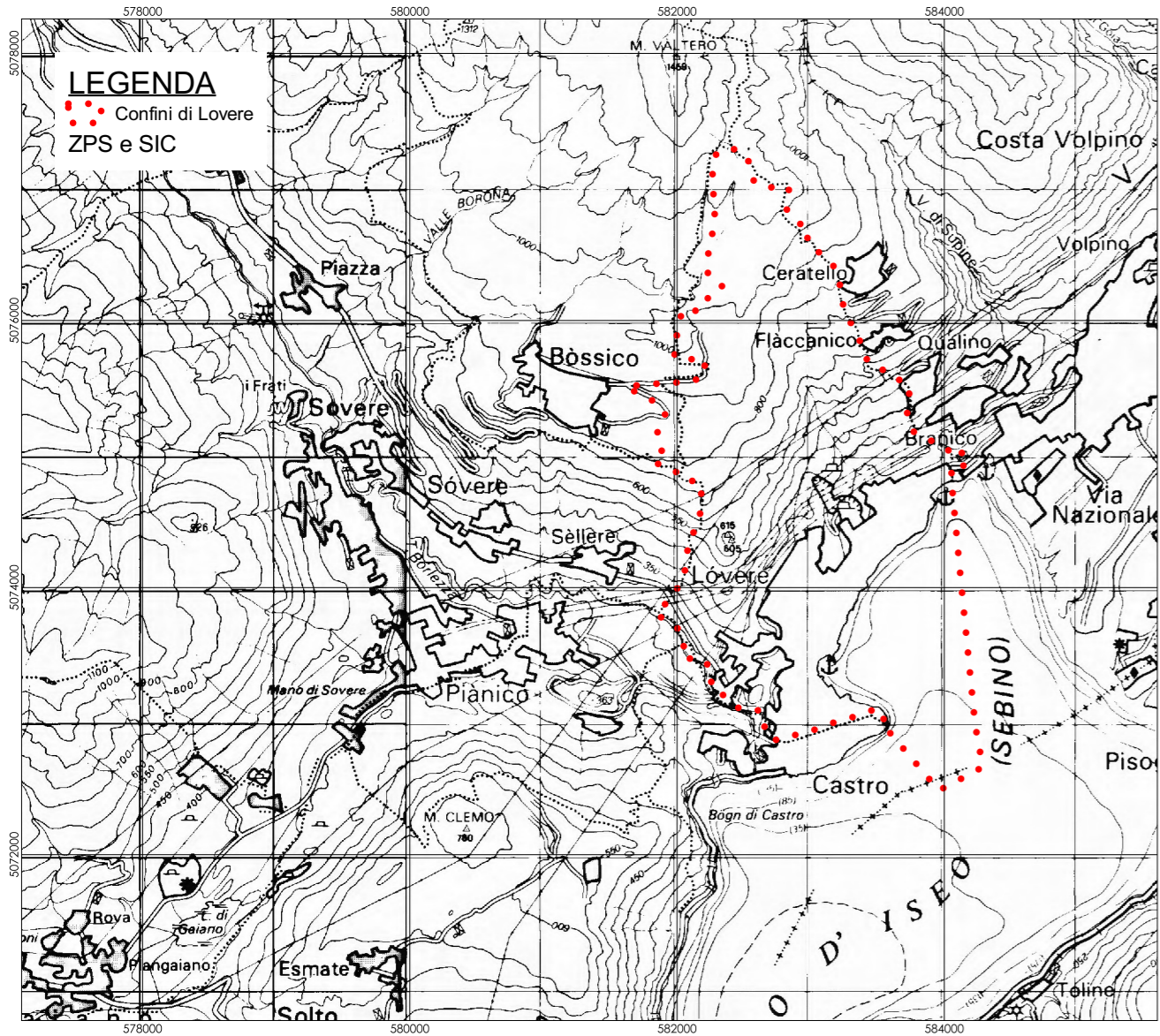


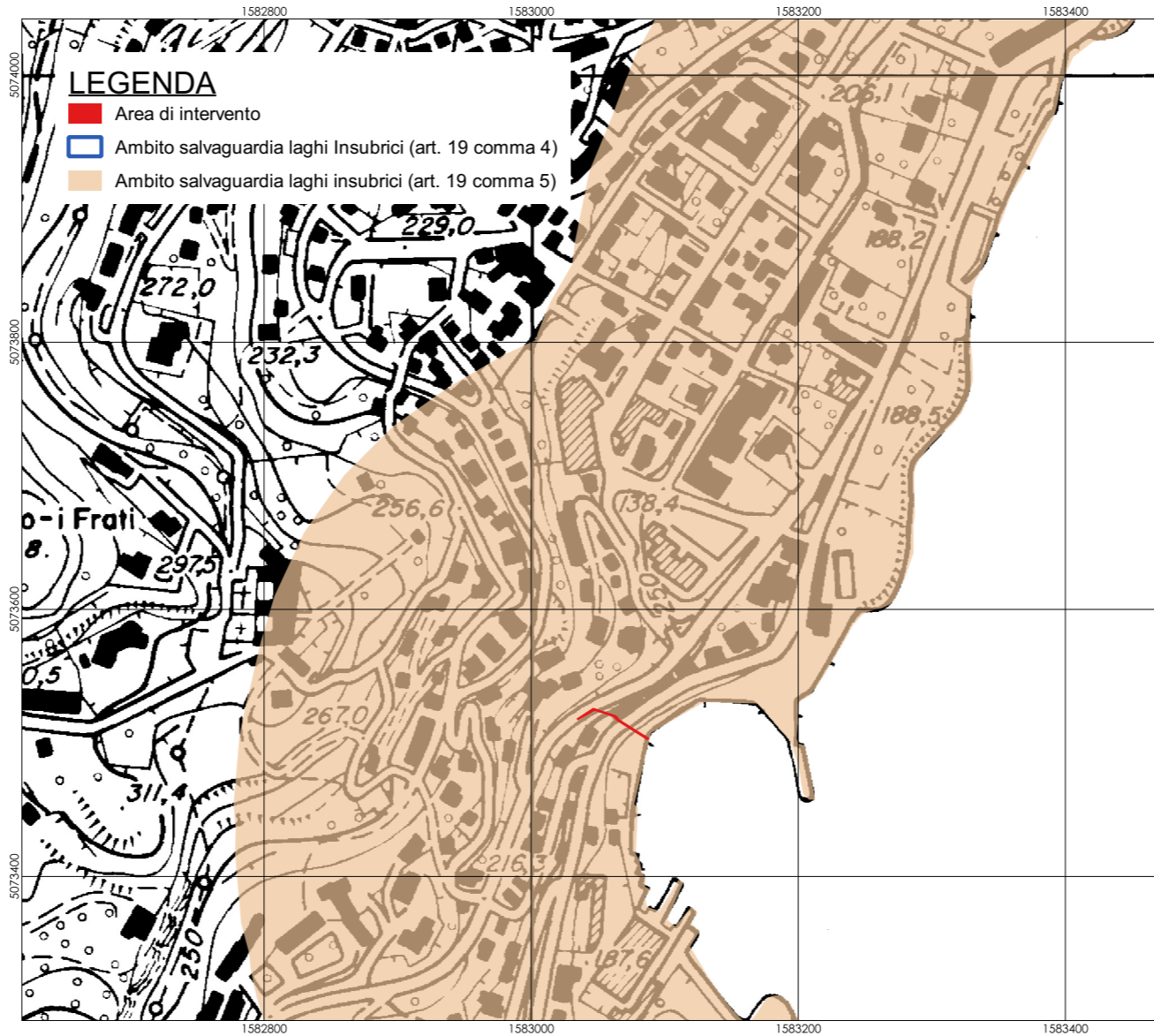
# RETE NATURA 2000 - ZONE DI PROTEZIONE SPECIALE

SCALA 1:50'000



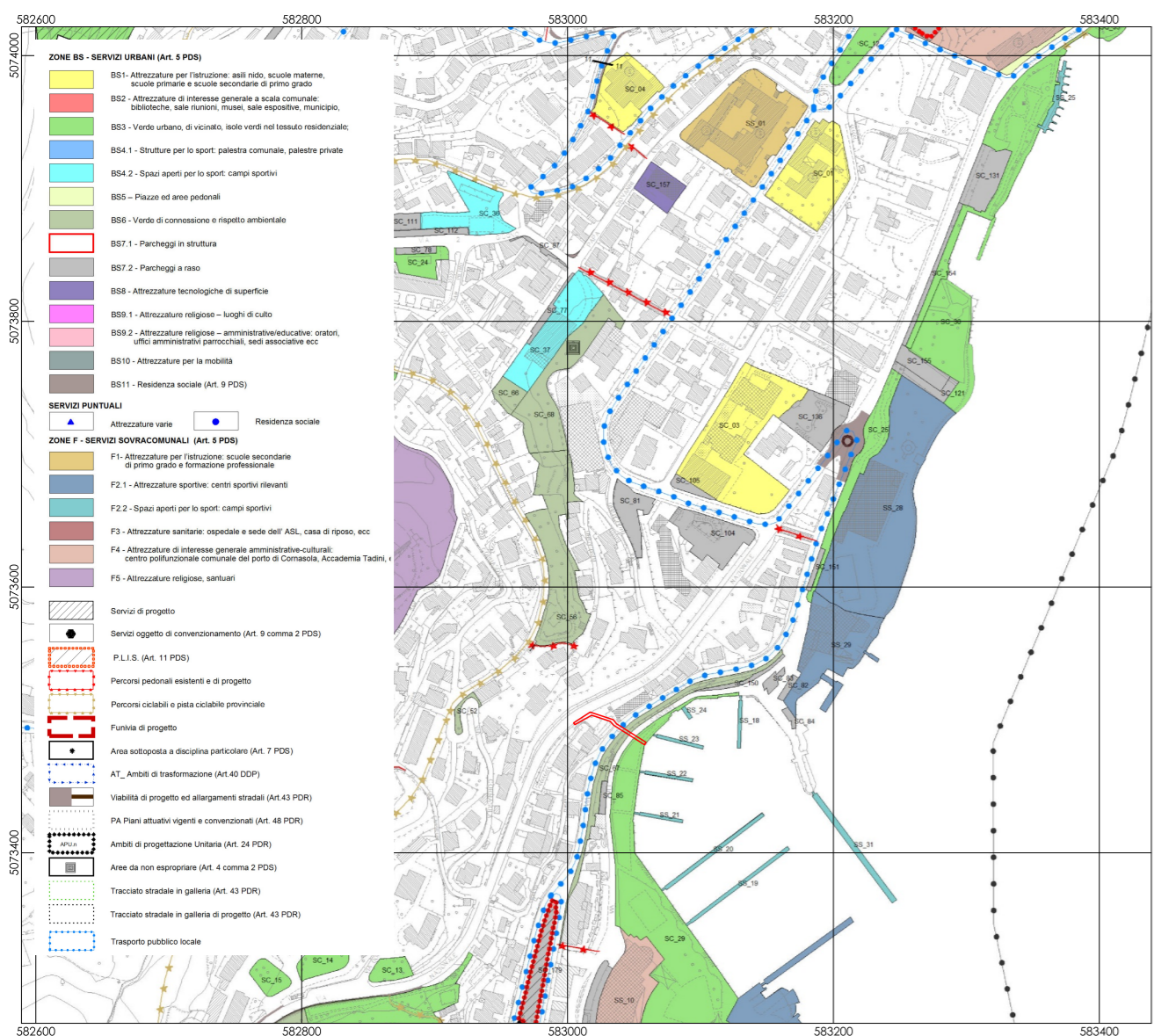
# PIANO PAESISTICO REGIONALE

SCALA 1:5'000



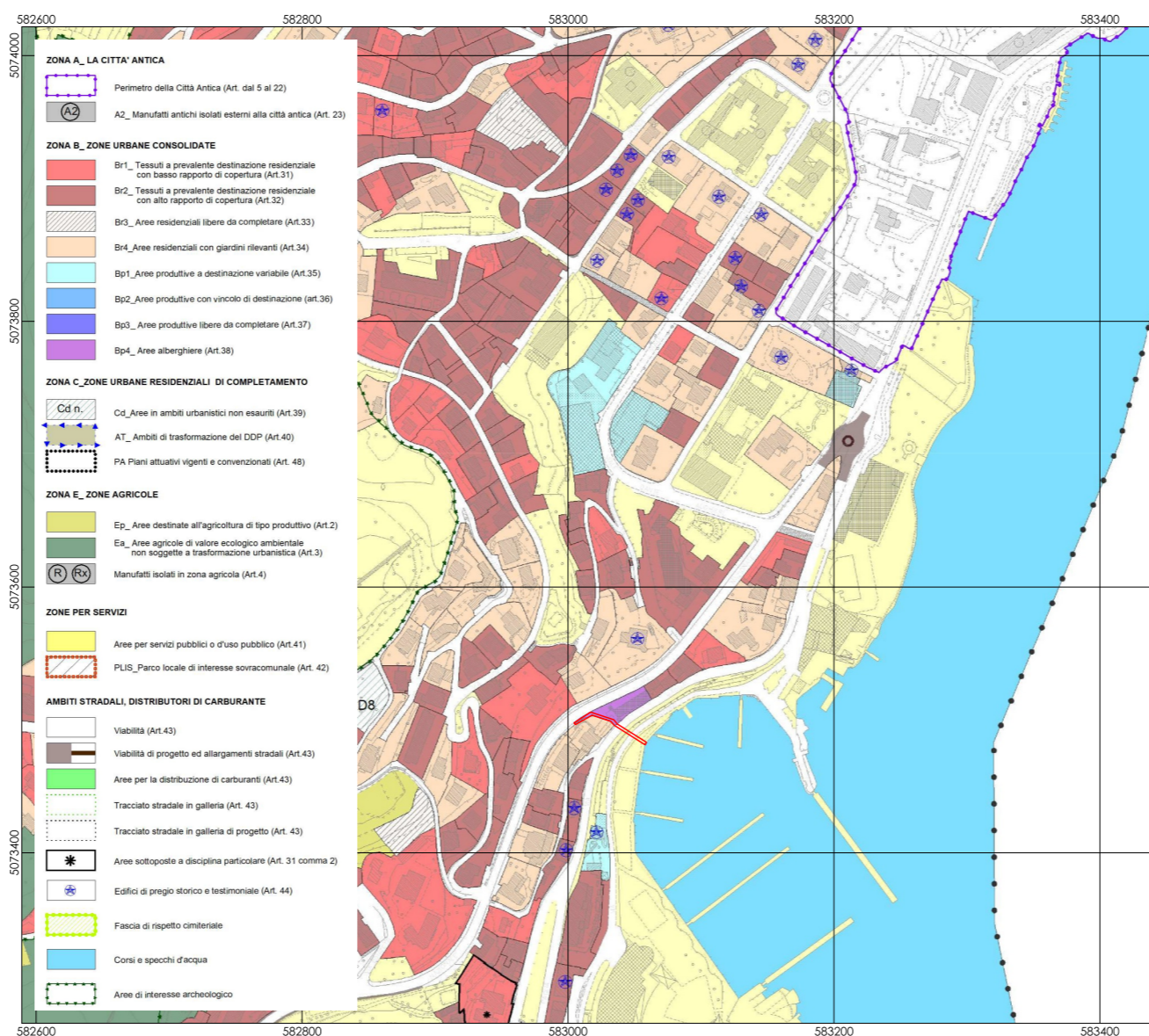
# PIANO DI GOVERNO DEL TERRITORIO - PIANO DEI SERVIZI - DISCIPLINA DELLE AREE

SCALA 1:5'000



# PIANO DI GOVERNO DEL TERRITORIO - PIANO DELLE REGOLE - DISCIPLINA DELLE AREE

SCALA 1:5'000



MESSA IN SICUREZZA E SMALTIMENTO ACQUE TRA EX SS.42-VIA NAZIONALE E VIA G.PAGLIA  
CUP: C69J22002440004 - CIG: ZA637C708C



COMUNE DI LOVERE  
PROVINCIA DI BERGAMO

Fase Progettuale

## PROGETTO DEFINITIVO

Oggetto

### Planimetria di inserimento urbanistico

Ing. P. Cancelli  
Ing. G. Bragonzi

STUDIO CANCELLI ASSOCIATO  
via Sansovino 23 - 20133 Milano  
Tel: 02 45488725 - 02 2666005  
Fax: 02 45488726  
E-mail: sca@scainet.it



Collaborazione

Elaborato

# C02

Codice 285D003D01

Scala -

Aprile 2023	0	Emissione per consegna	PC
Data	n°	Descrizione	Approvato