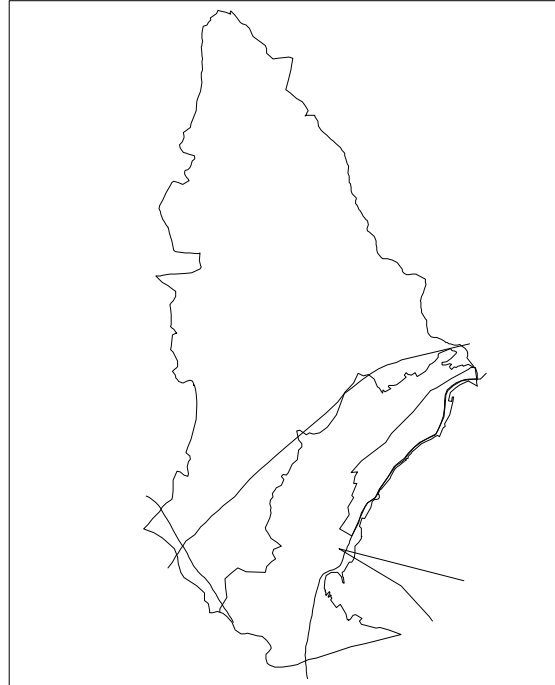


Provincia di Bergamo  
Comune di Lovere

**P.G.T.**



PGT adottato con DCC n. 21 del 04.06.2011 appr. e contr. con DCC n. 1 del 19.01.2012 pubblicato sul BURL in data 01.08.2012  
Prima variante (PdS e PdR) adott. con DCC n. 1 del 18.03.2014 contr. con DCC n. 27 del 02.09.2014 pubbl. sul BURL in data 10.12.2014  
Variante in atto adott. con DCC n. 12 del 15.05.2018 contr. con DCC n. 32 del 23/10/2018 pubbl. sul BURL in data

**Piano dei Servizi**  
Schede dei servizi esistenti  
VARIANTE n° 2

**TAV**  
B.1.1

**Il Sindaco**  
Giovanni Guizzetti

**L'assessore all'urbanistica**  
Roberto Zanella

**STUDIO ARCHITETTI BENEVOLO**

Leonardo Benevolo  
Alessandro Benevolo  
Luigi Benevolo

ORDINE DEGLI INGEGNERI  
DELLA PROVINCIA  
DI BRESCIA  
dott. Ing. Luigi Benevolo  
n.° 2444

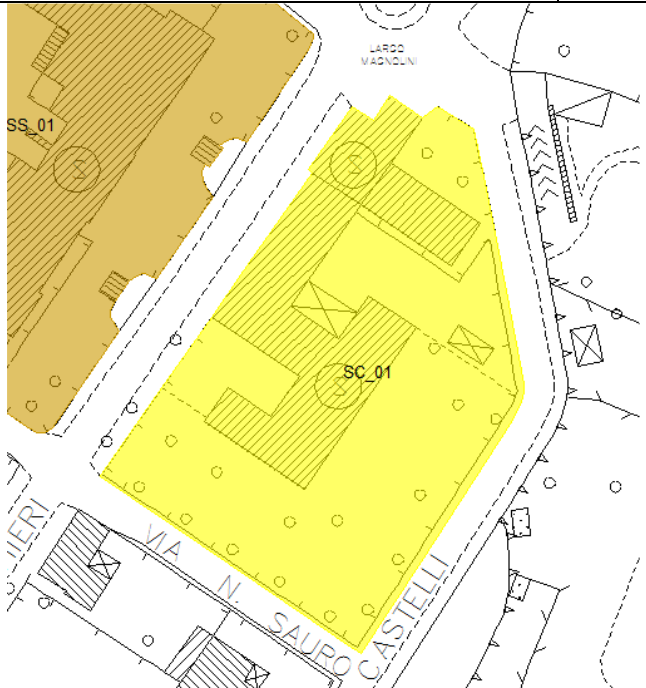

**COLLABORATORI**

Francesca Traversi  
Francesca Castagnari  
Luca Gregorelli

**Uffici comunali: Franco Bonfadini**

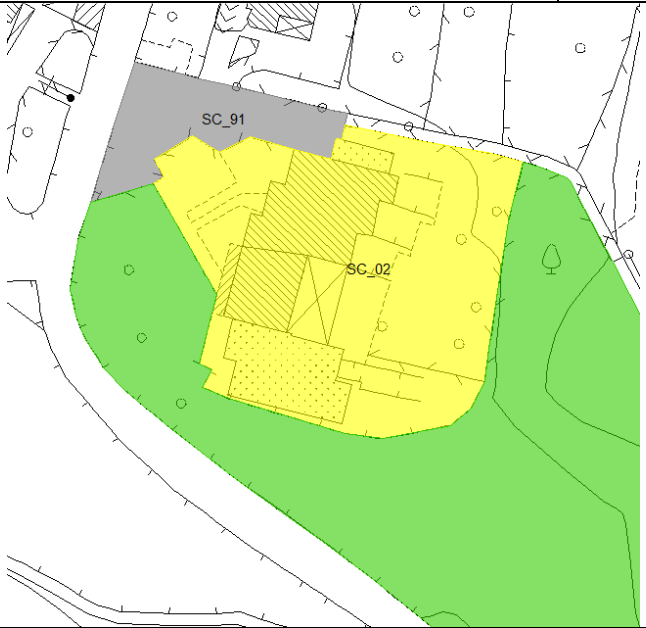

**PIANO di GOVERNO del TERRITORIO**

ISTRUZIONE	ATTREZZATURE	VERDE	PARCHEGGI	PROGETTO		
	GENERALI					
SC_01	SC_169	SC_11	SC_54	SC_100	SC_152	SC_177
SC_02	SC_05	SC_12	SC_55	SC_101	SC_153	SC_179
SC_03	SC_06	SC_13	SC_56	SC_103	SC_154	SC_180
SC_04	SC_07	SC_14	SC_57	SC_104	SC_155	SC_181
SC_176	SC_08	SC_15	SC_58	SC_105	SC_172	SC_182
SS_01	SC_09	SC_16	SC_59	SC_106	SC_69	SC_183
SS_03	SC_10	SC_17	SC_60	SC_107	SC_70	SC_184
SS_04	SC_144	SC_18	SC_61	SC_108	SC_71	SC_185
	SC_37	SC_20	SC_62	SC_109	SC_72	SC_186
	SC_156	SC_21	SC_63	SC_110	SC_73	SC_187
	SC_157	SC_22	SC_64	SC_111	SC_74	SC_188
	SC_158	SC_23	SC_65	SC_112	SC_75	SC_189
	SC_159	SC_24	SC_66	SC_113	SC_76	SC_190
	SC_160	SC_25	SC_67	SC_114	SC_77	SC_191
	SC_161	SC_26	SC_68	SC_116	SC_78	SC_194
	SC_162	SC_27	SS_17	SC_117	SC_79	SC_195
	SC_163	SC_28	SS_18	SC_118	SC_80	SC_197
	SC_164	SC_29	SS_19	SC_119	SC_81	SC_199
	SC_165	SC_30	SS_20	SC_120	SC_82	SC_200
	SC_166	SC_31	SS_21	SC_121	SC_83	SC_201
	SC_167	SC_32	SS_22	SC_122	SC_84	SC_202
	SC_168	SC_33	SS_23	SC_123	SC_85	SC_203
	SC_170	SC_34	SS_24	SC_124	SC_86	SC_204
	SS_05	SC_35	SS_25	SC_125	SC_87	SS_32
	SS_06	SC_36	SS_26	SC_126	SC_88	
	SS_07	SC_129	SS_27	SC_127	SC_89	
	SS_08	SC_19	SS_31	SC_128	SC_90	
	SS_09	SC_38		SC_130	SC_91	
	SS_10	SC_39		SC_131	SC_92	
	SS_02	SC_40		SC_132	SC_93	
	SS_11	SC_41		SC_133	SC_94	
	SS_12	SC_42		SC_134	SC_95	
	SS_13	SC_43		SC_135	SC_96	
	SS_14	SC_44		SC_136	SC_98	
	SS_15	SC_45		SC_137	SC_99	
	SS_16	SC_46		SC_138		
	SS_35	SC_97		SC_139		
	SS_36	SC_102		SC_140		
	SS_28	SC_115		SC_141		
	SS_29	SC_173		SC_142		
	SS_30	SC_175		SC_143		
		SC_47		SC_145		
		SC_48		SC_146		
		SC_49		SC_147		
		SC_50		SC_148		
		SC_51		SC_149		
		SC_52		SC_150		
		SC_53		SC_151		

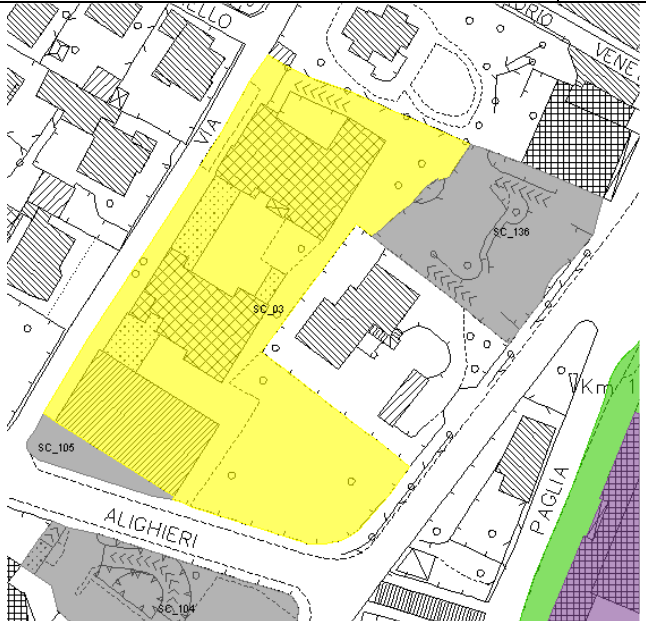

<b>Identificativo</b>	Sc_01
<b>Categoria</b>	Bs1
<b>Tipologia servizio</b>	Istr. Materna
	

<b>Identificazione</b>		
Denominazione	Scuola dell'infanzia paritaria bonomelli (con asilo nido)	
Indirizzo	Via castelli	
<b>Dati</b>		
Superficie lotto	3067	
Slp del servizio	2373	
<b>Gestione</b>		
Proprietà	Religiosa	
Gestore	Religiosa	
<b>Utenza</b>		
Caratteristiche utenti	Bambini della scuola materna	
Provenienza e composizione	Bambini del comune di Lovere e dei comuni limitrofi Provenienza 55 comune - 68%; 26 fuori comune - 32% Iscritti stabili negli ultimi tre anni (in crescita rispetto al vecchio triennio)	
N° alunni 2010/2011	81	
N° classi 2010/2011	5	
<b>Accessibilità</b>		
Presenza di parcheggi	Nelle vicinanze	
N° posti auto stimato	20	
<b>Fruibilità</b>		
Carenze	Spazi	X
	Servizi	
	Manutenzione	X
	Accessibilità	
	Tempi di fruizione	
Segnalata la necessita' di piccoli ampliamenti ed opere di piccola manutenzione		
Spazi speciali	Campi sportivi	
	Palestra	X
	Mensa	X
Con asilo nido Iscritti anno 2010 - 2011 n°21 Iscritti anno 2011 - 2012 n°15		

	Cucina		
	Laboratori	X	
	Alloggi		
Servizi aggiuntivi	Prescuola		Trasporto garantito dal comune
	Doposcuola		
	Scuolabus	X	
Giudizio qualitativo	Buona qualità del servizio e delle strutture		

<b>Identificativo</b>		Sc_02	
Categoria		Bs1	
Tipologia servizio		Istr. Materna	
			
<b>Identificazione</b>			
Denominazione		Scuola dell'infanzia statale di Lovere (con asilo nido)	
Indirizzo		Via san maurizio	
<b>Dati</b>			
Superficie lotto		2478	
Slp del servizio		1196	
<b>Gestione</b>			
Proprietà		Pubblica	
Gestore		Pubblica	
<b>Utenza</b>			
Caratteristiche utenti		Bambini delle scuole elementari	
Provenienza e composizione		Comune di Lovere e alcuni paesi limitrofi Provenienza 43 comune - 8,2%; 9 fuori comune - 17,3% Iscritti in decrescita negli ultimi 3 anni (in decrescita rispetto all'ultimo triennio)	
N° alunni 2010/2011		52	
N° classi 2010/2011		2	
<b>Accessibilità</b>			
Presenza di parcheggi		Di uso esclusivo	
N° posti auto stimato		25	
<b>Fruibilità</b>			
Carenze	Spazi		
	Servizi		
	Manutenzione		
	Accessibilità		
	Tempi di fruizione		
Spazi speciali	Campi sportivi		Presente un ambulatorio e un giardino per il gioco all'aperto (asilo nido per 22 bambini). Segnalata la necessità di altri due laboratori anche con una riorganizzazione dell'esistente.
	Palestra	X	
	Mensa	X	
	Cucina	X	

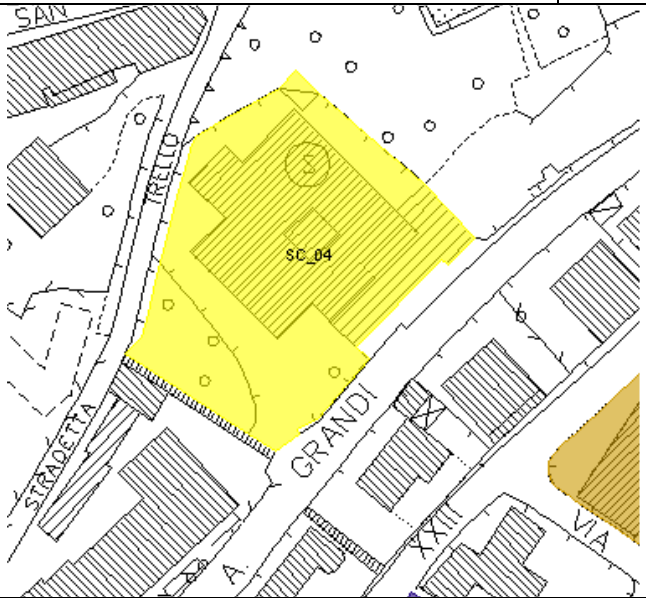

	Laboratori	X	
	Alloggi		
Servizi aggiuntivi	Prescuola		
	Doposcuola		
	Scuolabus	X	
Giudizio qualitativo	Media qualità del servizio e degli spazi		

<b>Identificativo</b>	Sc_03
Categoria	Bs1
Tipologia servizio	Istr. Elementare
	

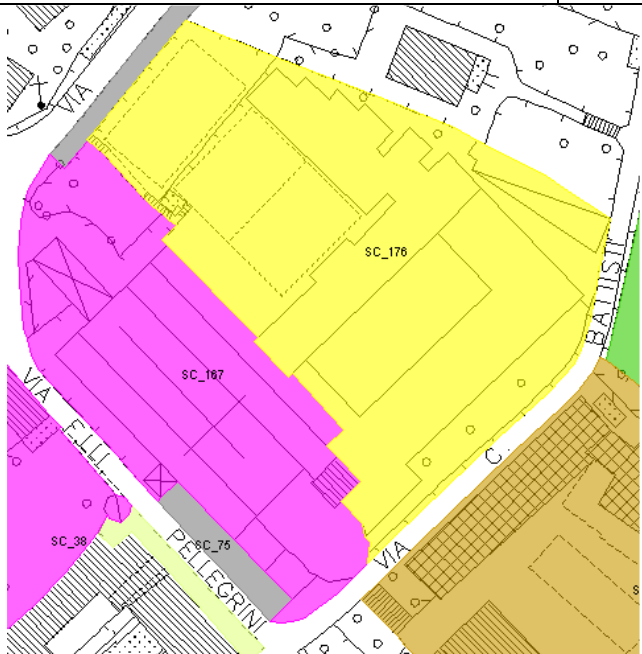

<b>Identificazione</b>		
Denominazione	Scuola primaria statale "falcone e borsellino"	
Indirizzo	Via dionigi castelli, 2	
<b>Dati</b>		
Superficie lotto	5394	
Slp del servizio	5893	
<b>Gestione</b>		
Proprietà	Pubblica	
Gestore	Pubblica	
<b>Utenza</b>		
Caratteristiche utenti	Bambini della scuola elementare	
Provenienza e composizione	Principalmente dal comune di Lovere ma anche dai comuni limitrofi. Provenienza 106 comune - 56%; 83 fuori comune - 44% Iscritti stabili negli ultimi tre anni (in crescita rispetto al vecchio triennio)	
N° alunni 2010/2011	189	
N° classi 2010/2011	10	
<b>Accessibilità</b>		
Presenza di parcheggi	Nelle vicinanze	
N° posti auto stimato	50	
<b>Fruibilità</b>		
Carenze	Spazi	Piano diritto allo studio: previste opere di manutenzione straordinaria ed ordinaria, opere miglioramento impatto ambientale e sicurezza degli alunni - importo 370.000 (70.000 a bilancio)
	Servizi	
	Manutenzione	
	Accessibilità	
Spazi speciali	Tempi di fruizione	Presenti 3 aule speciali e laboratori utilizzati con multifunzione. L'aula magna esistente non è utilizzata dalla scuola.
	Campi sportivi	
	Palestra	
	Mensa	X

	Cucina		Sarebbero necessari altri due laboratori ricavabili anche con una riorganizzazione dell'esistente
	Laboratori	X	
	Alloggi	X	
Servizi aggiuntivi	Prescuola	X	
	Doposcuola	X	
	Scuolabus	X	
Giudizio qualitativo	Media qualità del complesso scolastico		




<b>Identificativo</b>		Sc_04	
Categoria		Bs1	
Tipologia servizio		Istr. Media	
			
<b>Identificazione</b>			
Denominazione		Scuola secondaria di primo grado statale Giovanni XXIII	
Indirizzo		Via achille grandi	
<b>Dati</b>			
Superficie lotto		1811	
Slp del servizio		2048	
<b>Gestione</b>			
Proprietà		Pubblica	
Gestore		Pubblica	
<b>Utenza</b>			
Caratteristiche utenti		Ragazzi delle scuole medie	
Provenienza e composizione		Dal comune di Lovere e da quelli limitrofi Provenienza 2009 - 2010 116 comune - 55%; 94 fuori comune - 45% Iscritti in decrescita negli ultimi tre anni (molto variabili rispetto al vecchio triennio)	
N° alunni 2010/2011		195	
N° classi 2010/2011		9	
<b>Accessibilità</b>			
Presenza di parcheggi		Di uso esclusivo	
N° posti auto stimato		10	
<b>Fruibilità</b>			
Carenze	Spazi	X	5 aule speciali utilizzate per attività a rotazione, 4 laboratori. Manca aula magna per riunire tutte le classi. Si utilizza la palestra della scuola primaria
	Servizi		
	Manutenzione		
	Accessibilità		
	Tempi di fruizione		
Spazi speciali	Campi sportivi		5 aule speciali utilizzate per attività a rotazione, 4 laboratori. Manca aula magna. Si utilizza la palestra della scuola primaria. Piccole aree verdi.
	Palestra		
	Mensa	X	
	Cucina		

	Laboratori	X	
	Alloggi		
Servizi aggiuntivi	Prescuola		
	Doposcuola		
	Scuolabus		
Giudizio qualitativo	Media qualità del servizio e delle strutture		

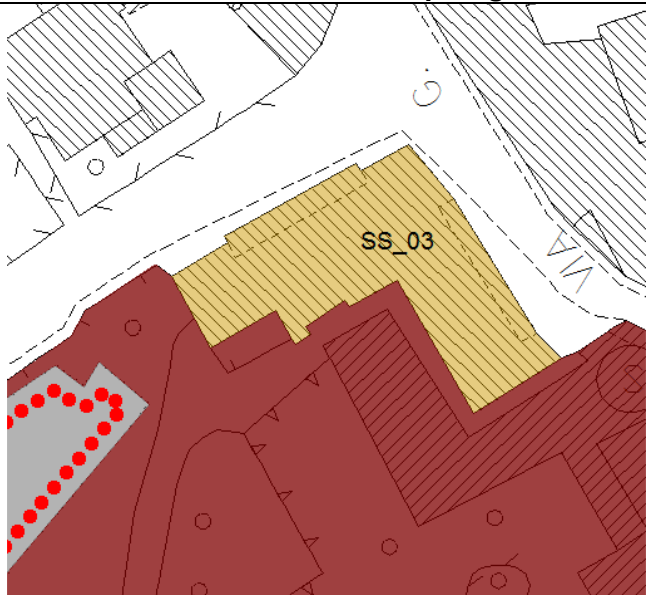

<b>Identificativo</b>	Sc_176
<b>Categoria</b>	Bs1
<b>Tipologia servizio</b>	Istr. Media
 	

<b>Identificazione</b>		
Denominazione	Convitto nazionale battisti istituto comprensivo di scuola elementare e media liceo linguistico	
Indirizzo	Via c. Battisti n.10	
<b>Dati</b>		
Superficie lotto	5572	
Slp del servizio	11180	
<b>Gestione</b>		
Proprietà	Pubblica	
Gestore	Mista	
<b>Utenza</b>		
Caratteristiche utenti	Ragazzi delle scuole medie e delle superiori che si fermano per il doposcuola	
Provenienza e composizione	Appunti: provenienza 43 comune 10,5% - 365 fuori comune 89,5% Iscritti in forte crescita negli ultimi 3 anni	
N° alunni 2010/2011	408	
N° classi 2010/2011	29	
<b>Accessibilità</b>		
Presenza di parcheggi	Nelle vicinanze	
N° posti auto stimato	40	
<b>Fruibilità</b>		
Carenze	Spazi	Segnalata la necessità di piccola manutenzione
	Servizi	
	Manutenzione	
	Accessibilità	
Spazi speciali	Tempi di fruizione	
	Campi sportivi	X
	Palestra	
	Mensa	X

	Cucina	X	
	Laboratori	X	
	Alloggi		
Servizi aggiuntivi	Prescuola		
	Doposcuola	X	
	Scuolabus	X	
Giudizio qualitativo	Buona qualità del servizio e delle strutture		

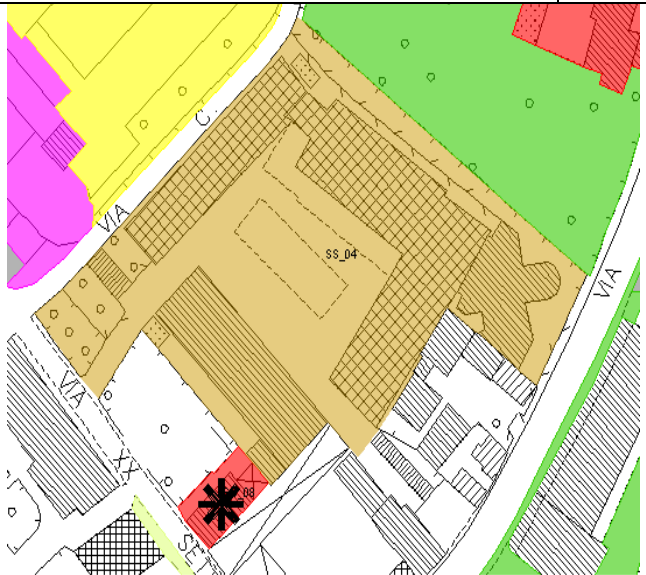

<b>Identificativo</b>		Ss_01
Categoria		F1
Tipologia servizio		Istr. Superiore
		
<b>Identificazione</b>		
Denominazione	Istituto d'istruzione superiore decio celeri, liceo scientifico, classico, artistico, teatrale	
Indirizzo	Viale dante	
<b>Dati</b>		
Superficie lotto	4482	
Slp del servizio	8871	
<b>Gestione</b>		
Proprietà	Pubblica	
Gestore	Pubblica	
<b>Utenza</b>		
Caratteristiche utenti	Studenti delle scuole superiori	
Provenienza e composizione	Professori, studenti e inservienti provenienti dal comune e dai comuni intorno Iscritti stabili negli ultimi 3 anni (in crescita rispetto al triennio precedente)	
N° alunni 2010/2011	801	
N° classi 2010/2011	35	
<b>Accessibilità</b>		
Presenza di parcheggi	Di uso esclusivo	
N° posti auto stimato	20	

Fruibilità			
Carenze	Spazi		Segnalata la necessità di un'aula magna Ed una palestra interna
	Servizi		
	Manutenzione	X	
	Accessibilità		
	Tempi di fruizione		
Spazi speciali	Campi sportivi		Per le attività sportive viene usata la palestra in trello in comunione con altri istituti scolastici
	Palestra		
	Mensa		
	Cucina		
	Laboratori	X	
	Alloggi		
Servizi aggiuntivi	Prescuola		Vengono usate le linee della saab comuni
	Doposcuola		
	Scuolabus	X	
Giudizio qualitativo	Media qualità del servizio e degli edifici		

<b>Identificativo</b>	Ss_03
<b>Categoria</b>	F1
<b>Tipologia servizio</b>	Istruzione Suuperiore
	

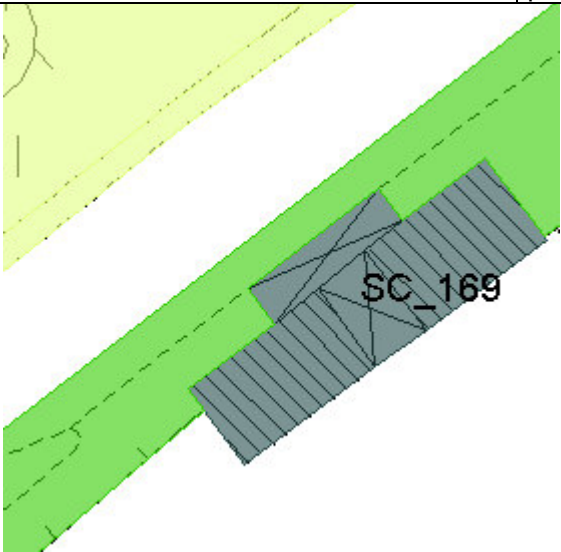
<b>Identificazione</b>		
Denominazione	Istituto ENAIP, ex liceo artistico, edificio scolastico dismesso	
Indirizzo	Via oprandi	
<b>Dati</b>		
Superficie lotto	807	
Slp del servizio	2288	
<b>Gestione</b>		
Proprietà	Privata	
Gestore	Privata	
<b>Utenza</b>		
Caratteristiche utenti		
Provenienza e composizione		
N° alunni 2010/2011		
N° classi 2010/2011		
<b>Accessibilità</b>		
Presenza di parcheggi	Nelle vicinanze	
N° posti auto stimato	40	
<b>Fruibilità</b>		
Carenze	Spazi	
	Servizi	
	Manutenzione	
	Accessibilità	
	Tempi di fruizione	
Spazi speciali	Campi sportivi	
	Palestra	
	Mensa	
	Cucina	
	Laboratori	
	Alloggi	

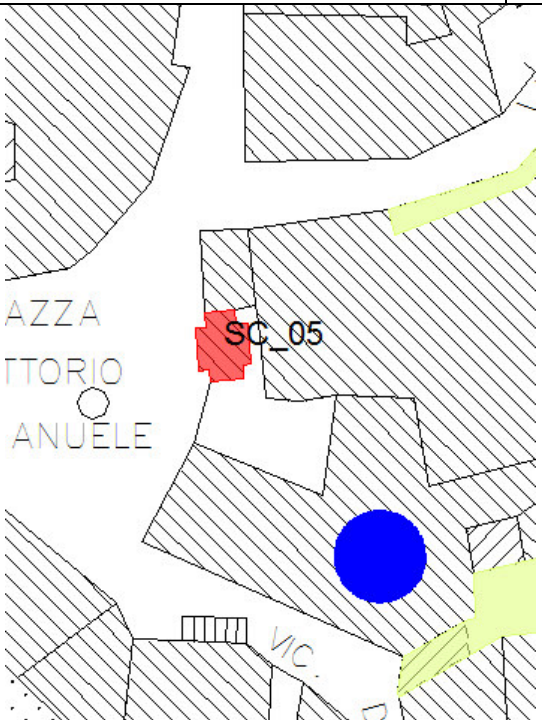

Servizi aggiuntivi	Prescuola		
	Doposcuola		
	Scuolabus		
Giudizio qualitativo	Al piano terra di questo edificio su un lato è presente l'Atelier Tadini, sull'altro lato sono presenti locali a destinazione commerciale.		

<b>Identificativo</b>		Ss_04
Categoria		F1
Tipologia servizio		Istruzione Superiore
		
<b>Identificazione</b>		
Denominazione		Istituto superiore Ivan Pianta itc, istit. Tecnico sett. Economico-tecnologico - istit. Prof. Socio sanitario e operatore meccanico
Indirizzo		Via xx settembre
<b>Dati</b>		
Superficie lotto		5254
Slp del servizio		10243
<b>Gestione</b>		
Proprietà		Pubblica
Gestore		Pubblica
<b>Utenza</b>		
Caratteristiche utenti		Studenti scuole superiori
Provenienza e composizione		Appunti: provenienza 57 comune 8,5 % 404 fuori comune 59,5% Iscritti stabili negli ultimi 3 anni (in crescita rispetto al triennio precedente)
N° alunni 2010/2011		606
N° classi 2010/2011		33
<b>Accessibilità</b>		
Presenza di parcheggi		Di uso esclusivo
N° posti auto stimato		50
<b>Fruibilità</b>		
Carenze	Spazi	Segnalata la necessità di un'aula magna Più adeguata da spostare a p.t. Ed un problema di Compatibilità degli usi del cortile pubblico.
	Servizi	
	Manutenzione	
	Accessibilità	
	Tempi di fruizione	
Spazi speciali	Campi sportivi	Viene utilizzata la palestra in via Val Vendra non proprietà della scuola
	Palestra	
	Mensa	



	Cucina		
	Laboratori	X	
	Alloggi		
Servizi aggiuntivi	Prescuola		
	Doposcuola	X	
	Scuolabus		
Giudizio qualitativo	Media qualità del servizio e della struttura		

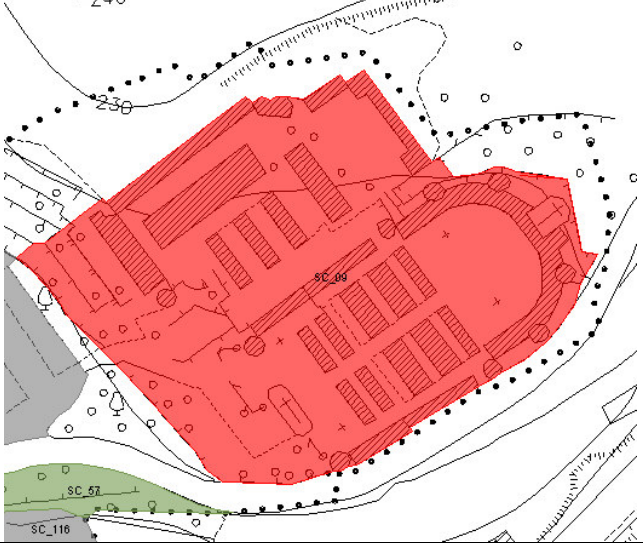

<b>Identificativo</b>		<b>SC_169</b>	
Categoria		BS10	
Tipologia servizio		per la mobilità	
			
<b>Identificazione</b>			
Denominazione		Imbarcadero trasporti lago d'Iseo	
Indirizzo		Lungo Lago Marconi	
<b>Dati</b>			
Superficie lotto		191	
Slp del servizio		250	
<b>Gestione</b>			
Proprietà		pubblica	
Gestore		pubblica	
<b>Utenza</b>			
Numero stimato di utenti			
caratteristiche utenti		tutti	
provenienza e composizione		residenti e turisti	
<b>Accessibilità</b>			
presenza di parcheggi		nelle vicinanze	
n° posti auto stimato			
<b>Fruibilità</b>			
carenze	spazi		
	servizi		
	manutenzione		
	accessibilità		
	tempi di fruizione		
<b>Altre funzioni</b>			
<b>Giudizio qualitativo</b>			

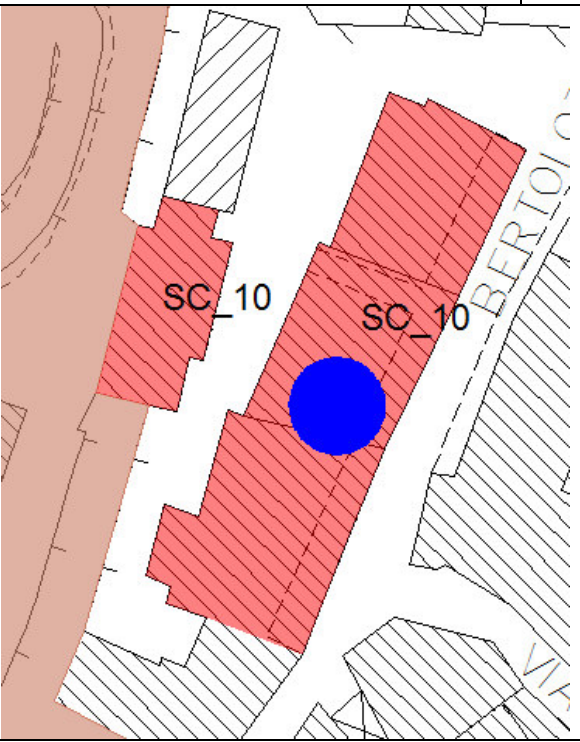
<b>Identificativo</b>		<b>SC_05</b>	
Categoria		BS2	
Tipologia servizio		attrezzature ricreative e culturali (biblioteche, sale, scuole di specializzazione)	
			
<b>Identificazione</b>			
Denominazione		Torre Civica	
Indirizzo		Piazza Vittorio Emanuele	
<b>Dati</b>			
Superficie lotto		17	
Slp del servizio		163	
<b>Gestione</b>			
Proprietà		pubblica	
Gestore		pubblica	
<b>Utenza</b>			
Numero stimato di utenti			
caratteristiche utenti			
provenienza e composizione			
<b>Accessibilità</b>			
presenza di parcheggi			
n° posti auto stimato			
<b>Fruibilità</b>			
carenze	spazi		Recentemente ristrutturato come museo
	servizi		
	manutenzione		
	accessibilità		
	tempi di fruizione		

<b>Identificativo</b>		<b>SC_06</b>	
Categoria		BS2	
Tipologia servizio		attrezzature ricreative e culturali (biblioteche, sale, scuole di specializzazione)	
			
<b>Identificazione</b>			
Denominazione		Cinema e Teatro Crystal	
Indirizzo		Via Valvendra	
<b>Dati</b>			
Superficie lotto		1438	
Slp del servizio		3297	
<b>Gestione</b>			
Proprietà		privata	
Gestore		mista	
<b>Utenza</b>			
Numero stimato di utenti		600	
caratteristiche utenti		ASSOCIAZIONI RICREATIVE E CULTURALI, SCUOLE	
provenienza e composizione		Principalmente abitanti del comune	
<b>Accessibilità</b>			
presenza di parcheggi		nelle vicinanze	
n° posti auto stimato		30	
<b>Fruibilità</b>			
carenze	spazi		ristrutturato nel 2004
	servizi		
	manutenzione	X	
	accessibilità		
	tempi di fruizione		
<b>Altre funzioni</b>			
<b>Giudizio qualitativo</b>		Media qualità del servizio	

<b>Identificativo</b>		<b>SC_07</b>	
Categoria		BS2	
Tipologia servizio		attrezzature civiche ed amministrative	
			
<b>Identificazione</b>			
Denominazione		Sede comunale - Biblioteca comunale - Museo di Scienze Naturali	
Indirizzo		Strada statale n°42	
<b>Dati</b>			
Superficie lotto		2164	
Slp del servizio		2853	
<b>Gestione</b>			
Proprietà		pubblica	
Gestore		mista	
<b>Utenza</b>			
Numero stimato di utenti			
caratteristiche utenti			
provenienza e composizione		comune di Lovere e limitrofi	
<b>Accessibilità</b>			
presenza di parcheggi		nelle vicinanze	
n° posti auto stimato		200	
<b>Fruibilità</b>			
carenze	spazi		
	servizi		
	manutenzione		
	accessibilità		
	tempi di fruizione		
<b>Altre funzioni</b>			
<b>Giudizio qualitativo</b>		Buona qualità del servizio e della struttura	

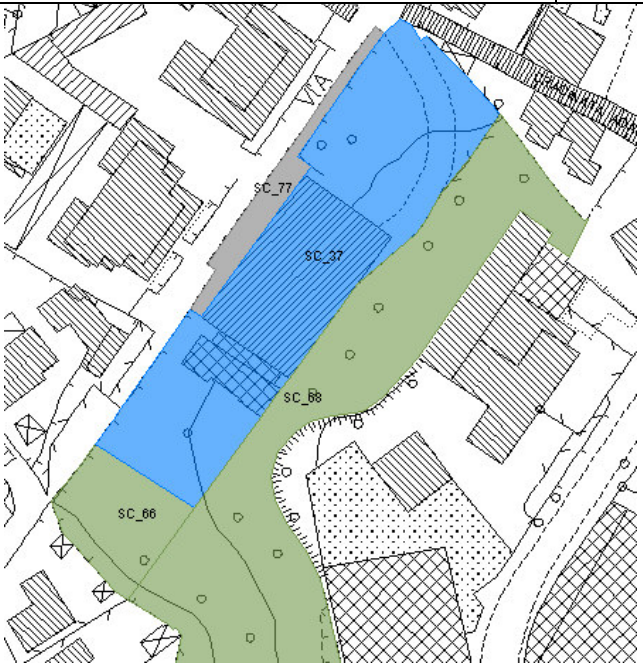

<b>Identificativo</b>		<b>SC_08</b>	
Categoria		BS2	
Tipologia servizio		Dismessi	
			
<b>Identificazione</b>			
Denominazione		Ex sede CAI	
Indirizzo		via XX Settembre n.2	
<b>Dati</b>			
Superficie lotto		195	
Slp del servizio		177	
<b>Gestione</b>			
Proprietà			
Gestore			
<b>Utenza</b>			
Numero stimato di utenti			
caratteristiche utenti		Attualmente gli spazi sono occupati dal Cai di Lovere	
provenienza e composizione		Iscritti del Comune	
<b>Accessibilità</b>			
presenza di parcheggi			
n° posti auto stimato			
<b>Fruibilità</b>			
carenze	spazi		
	servizi		
	manutenzione		
	accessibilità		
	tempi di fruizione		
<b>Altre funzioni</b>			
<b>Giudizio qualitativo</b>		Edificio in fase di dismissione	

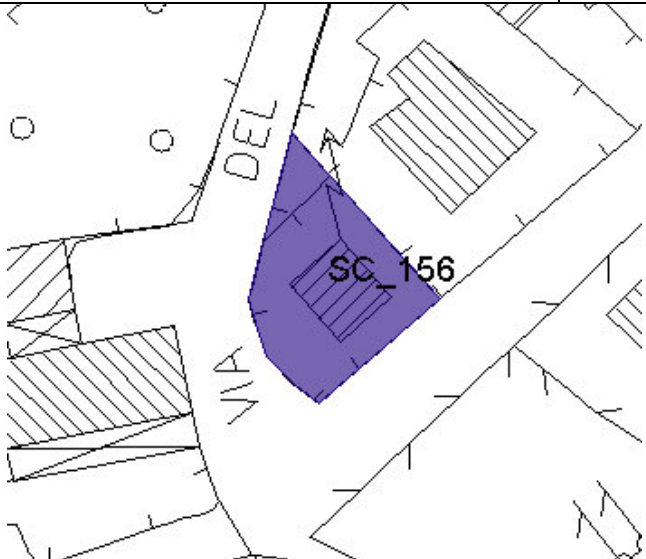
<b>Identificativo</b>		<b>SC_09</b>	
Categoria		BS2	
Tipologia servizio		attrezzature sanitarie (ASL, ambulatori, farmacie)	
			
<b>Identificazione</b>			
Denominazione		Cimitero	
Indirizzo		via Aria Libera	
<b>Dati</b>			
Superficie lotto		6795	
Slp del servizio		2427	
<b>Gestione</b>			
Proprietà		pubblica	
Gestore		pubblica	
<b>Utenza</b>			
Numero stimato di utenti			
caratteristiche utenti			
provenienza e composizione			
<b>Accessibilità</b>			
presenza di parcheggi		di fronte esclusivi	
n° posti auto stimato		32	
<b>Fruibilità</b>			
carenze	spazi		
	servizi		
	manutenzione		
	accessibilità		
	tempi di fruizione		
<b>Altre funzioni</b>			
<b>Giudizio qualitativo</b>			


<b>Identificativo</b>		<b>SC_10</b>	
Categoria		BS2	
Tipologia servizio		attrezzature sociali, assistenziali, associazioni, volontariato, religiose varia	
			
<b>Identificazione</b>			
Denominazione		Residenza in affitto e centro diurno anziani	
Indirizzo		Via Bertolotti	
<b>Dati</b>			
Superficie lotto		344	
Slp del servizio		641	
<b>Gestione</b>			
Proprietà		pubblica	
Gestore		pubblica	
<b>Utenza</b>			
Numero stimato di utenti			
caratteristiche utenti		Cittadini loveresi	
provenienza e composizione			
<b>Accessibilità</b>			
presenza di parcheggi			
n° posti auto stimato			
<b>Fruibilità</b>			
carenze	spazi		
	servizi		
	manutenzione		
	accessibilità		
	tempi di fruizione		
<b>Altre funzioni</b>			
<b>Giudizio qualitativo</b>			

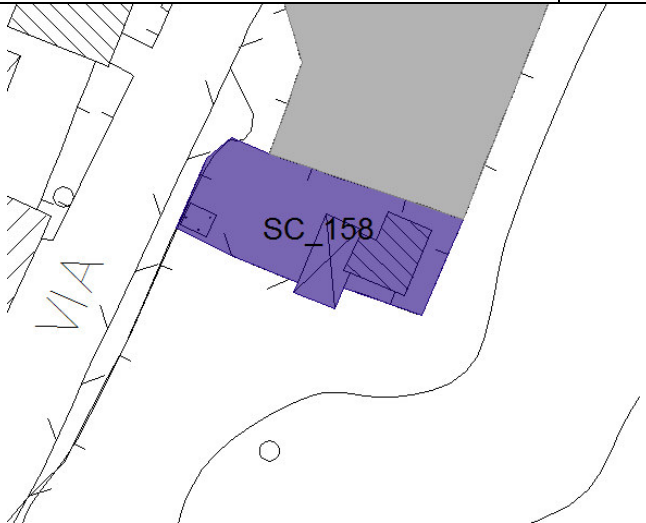


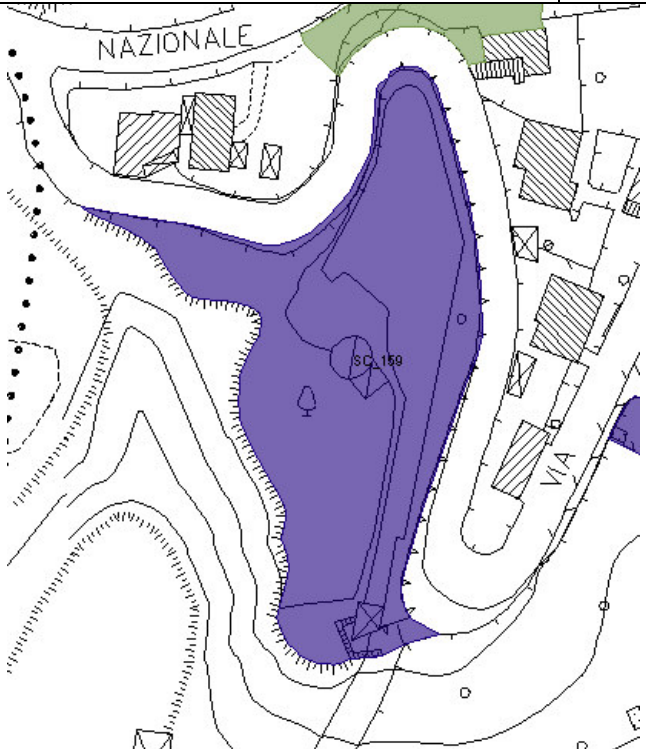

<b>Identificativo</b>		<b>SC_144</b>	
Categoria		BS2	
Tipologia servizio		attrezzature sociali, assistenziali, associazioni, volontariato, religiose varia	
			
<b>Identificazione</b>			
Denominazione		Servizi Sociali de L'ORA di Lovere	
Indirizzo		Via baracche	
<b>Dati</b>			
Superficie lotto		533	
Slp del servizio			
<b>Gestione</b>			
Proprietà		privata	
Gestore		mista	
<b>Utenza</b>			
Numero stimato di utenti			
caratteristiche utenti			
provenienza e composizione			
<b>Accessibilità</b>			
presenza di parcheggi		Nelle vicinanze	
n° posti auto stimato		30	
<b>Fruibilità</b>			
carenze	spazi		
	servizi		
	manutenzione		
	accessibilità		
	tempi di fruizione		

<b>Identificativo</b>		<b>SC_37</b>	
Categoria		BS4	
Tipologia servizio		campi sportivi ed attrezzature sportive di carattere hobbistico per tutte le età	
			
<b>Identificazione</b>			
Denominazione		Palestra Trello	
Indirizzo		Via Papa Giovanni XXIII	
<b>Dati</b>			
Superficie lotto		2209	
Slp del servizio		2460	
<b>Gestione</b>			
Proprietà		pubblica	
Gestore		pubblica	
<b>Utenza</b>			
Numero stimato di utenti			
caratteristiche utenti			
provenienza e composizione			
<b>Accessibilità</b>			
presenza di parcheggi		nelle vicinanze	
n° posti auto stimato		30	
<b>Fruibilità</b>			
carenze	spazi		
	servizi		
	manutenzione		
	accessibilità		
	tempi di fruizione		
<b>Altre funzioni</b>			
<b>Giudizio qualitativo</b>			

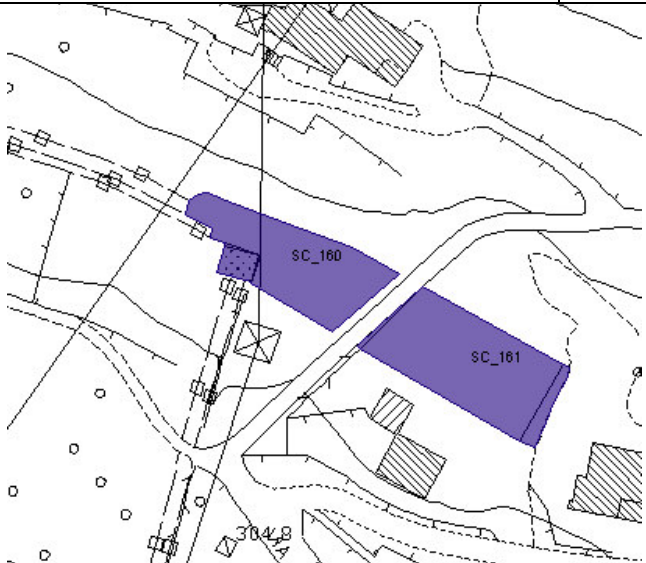

<b>Identificativo</b>		<b>SC_156</b>	
Categoria		BS8	
Tipologia servizio		attrezzature tecnologiche	
			
<b>Identificazione</b>			
Denominazione		cabina elettrica	
Indirizzo		Via Gerone	
<b>Dati</b>			
Superficie lotto		145	
Slp del servizio			
<b>Gestione</b>			
Proprietà		privata	
Gestore		privata	
<b>Utenza</b>			
Numero stimato di utenti			
caratteristiche utenti			
provenienza e composizione			
<b>Accessibilità</b>			
presenza di parcheggi			
n° posti auto stimato			
<b>Fruibilità</b>			
carenze	spazi		
	servizi		
	manutenzione		
	accessibilità		
	tempi di fruizione		
<b>Altre funzioni</b>			
<b>Giudizio qualitativo</b>			

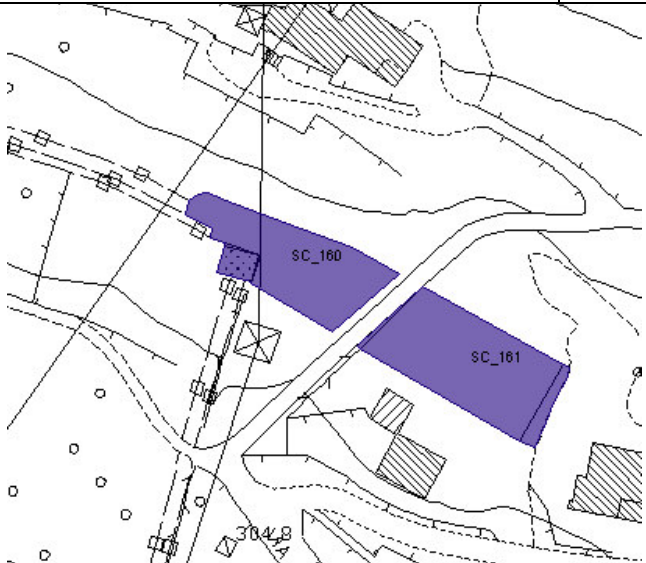

<b>Identificativo</b>		<b>SC_157</b>	
Categoria		BS8	
Tipologia servizio		attrezzature tecnologiche	
			
<b>Identificazione</b>			
Denominazione		Ripetitore SIP e stabile di gestione linee	
Indirizzo		Via Giovanni XXIII	
<b>Dati</b>			
Superficie lotto		785	
Slp del servizio		882	
<b>Gestione</b>			
Proprietà		mista	
Gestore		mista	
<b>Utenza</b>			
Numero stimato di utenti			
caratteristiche utenti			
provenienza e composizione			
<b>Accessibilità</b>			
presenza di parcheggi			
n° posti auto stimato			
<b>Fruibilità</b>			
carenze	spazi		
	servizi		
	manutenzione		
	accessibilità		
	tempi di fruizione		
<b>Altre funzioni</b>			
<b>Giudizio qualitativo</b>			

<b>Identificativo</b>		<b>SC_158</b>	
Categoria		BS8	
Tipologia servizio		attrezzature tecnologiche	
			
<b>Identificazione</b>			
Denominazione		impianto tecnologico Italsider	
Indirizzo		Via Bergamo	
<b>Dati</b>			
Superficie lotto		185	
Slp del servizio		32	
<b>Gestione</b>			
Proprietà		privata	
Gestore		privata	
<b>Utenza</b>			
Numero stimato di utenti			
caratteristiche utenti			
provenienza e composizione			
<b>Accessibilità</b>			
presenza di parcheggi			
n° posti auto stimato			
<b>Fruibilità</b>			
carenze	spazi		
	servizi		
	manutenzione		
	accessibilità		
	tempi di fruizione		
<b>Altre funzioni</b>			

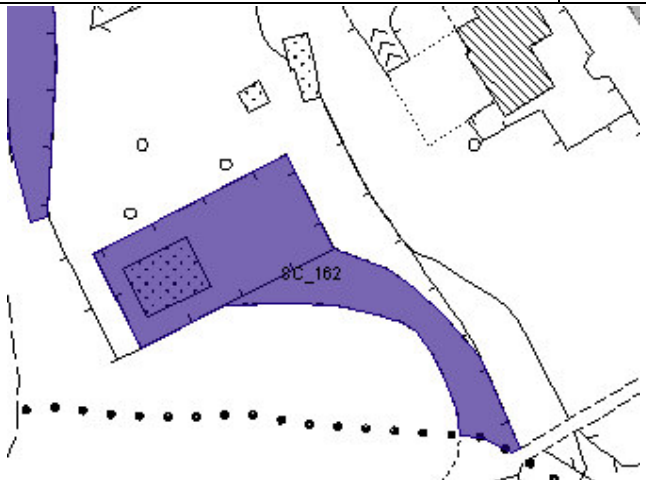
<b>Identificativo</b>	<b>SC_159</b>
Categoria	BS8
Tipologia servizio	attrezzature tecnologiche
 	

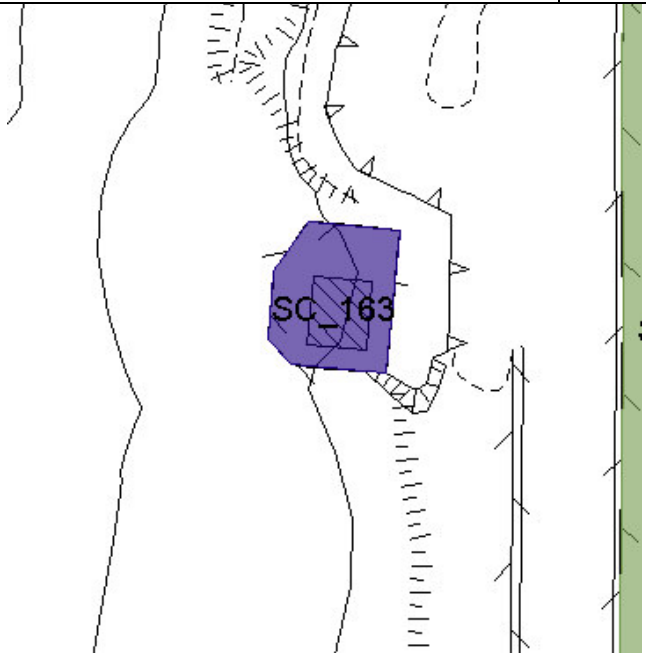

<b>Identificazione</b>		
Denominazione	Impianto tecnologico Italsider	
Indirizzo	Via Bergamo	
<b>Dati</b>		
Superficie lotto	2924	
Slp del servizio	136	
<b>Gestione</b>		
Proprietà	privata	
Gestore	privata	
<b>Utenza</b>		
Numero stimato di utenti		
caratteristiche utenti		
provenienza e composizione		
<b>Accessibilità</b>		
presenza di parcheggi		
n° posti auto stimato		
<b>Fruibilità</b>		
carenze	spazi	
	servizi	
	manutenzione	
	accessibilità	
	tempi di fruizione	
<b>Altre funzioni</b>		
<b>Giudizio qualitativo</b>		



<b>Identificativo</b>		<b>SC_160</b>	
Categoria		BS8	
Tipologia servizio		attrezzature tecnologiche	
			
<b>Identificazione</b>			
Denominazione		Impianto elettrico -Enel - Italsider	
Indirizzo		Via Dossello	
<b>Dati</b>			
Superficie lotto		377	
Slp del servizio		77	
<b>Gestione</b>			
Proprietà		privata	
Gestore		privata	
<b>Utenza</b>			
Numero stimato di utenti			
caratteristiche utenti			
provenienza e composizione			
<b>Accessibilità</b>			
presenza di parcheggi			
n° posti auto stimato			
<b>Fruibilità</b>			
carenze	spazi		
	servizi		
	manutenzione		
	accessibilità		
	tempi di fruizione		
<b>Altre funzioni</b>			
<b>Giudizio qualitativo</b>			

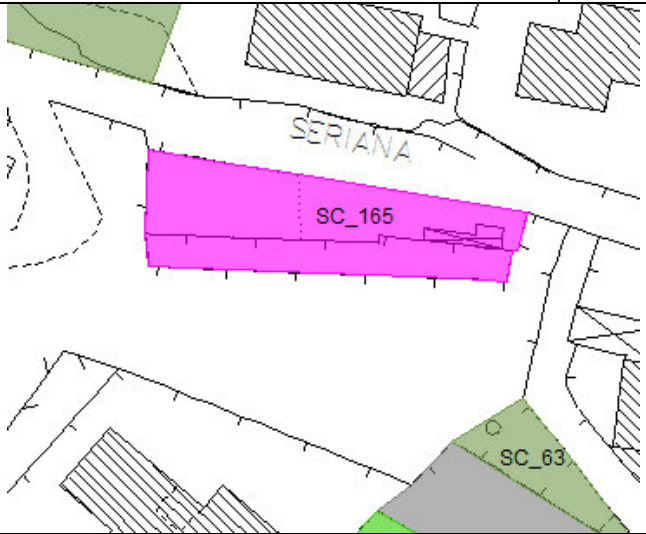

<b>Identificativo</b>		<b>SC_161</b>	
Categoria		BS8	
Tipologia servizio		attrezzature tecnologiche	
			
<b>Identificazione</b>			
Denominazione		Cabina enel Italsider	
Indirizzo		Via Dossello	
<b>Dati</b>			
Superficie lotto		461	
Slp del servizio			
<b>Gestione</b>			
Proprietà		privata	
Gestore		privata	
<b>Utenza</b>			
Numero stimato di utenti			
caratteristiche utenti			
provenienza e composizione			
<b>Accessibilità</b>			
presenza di parcheggi			
n° posti auto stimato			
<b>Fruibilità</b>			
carenze	spazi		
	servizi		
	manutenzione		
	accessibilità		
	tempi di fruizione		
<b>Altre funzioni</b>			
<b>Giudizio qualitativo</b>			

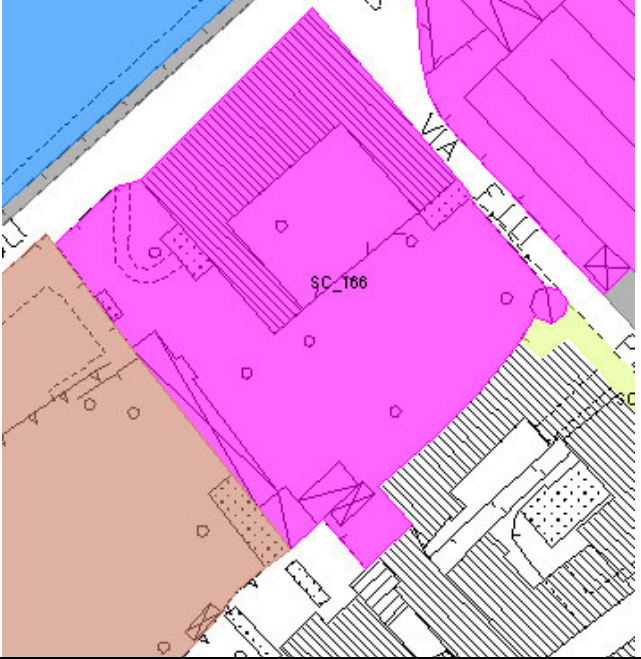



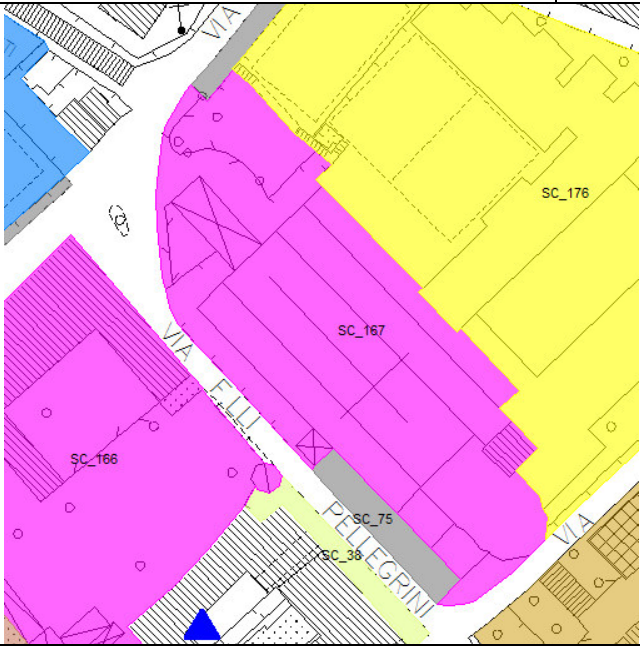

<b>Identificativo</b>		<b>SC_162</b>	
Categoria		BS8	
Tipologia servizio		attrezzature tecnologiche	
			
<b>Identificazione</b>			
Denominazione		cabina elettrica	
Indirizzo		SP 53	
<b>Dati</b>			
Superficie lotto		711	
Slp del servizio		128	
<b>Gestione</b>			
Proprietà		pubblica	
Gestore		pubblica	
<b>Utenza</b>			
Numero stimato di utenti			
caratteristiche utenti			
provenienza e composizione			
<b>Accessibilità</b>			
presenza di parcheggi			
n° posti auto stimato			
<b>Fruibilità</b>			
carenze	spazi		
	servizi		
	manutenzione		
	accessibilità		
	tempi di fruizione		
<b>Altre funzioni</b>			
<b>Giudizio qualitativo</b>			

<b>Identificativo</b>		<b>SC_163</b>	
Categoria		BS8	
Tipologia servizio		attrezzature tecnologiche	
			
<b>Identificazione</b>			
Denominazione		Impianti tecnologici	
Indirizzo		Via nazionale del Tonale e della Mendola	
<b>Dati</b>			
Superficie lotto		93	
Slp del servizio			
<b>Gestione</b>			
Proprietà		pubblica	
Gestore		pubblica	
<b>Utenza</b>			
Numero stimato di utenti			
caratteristiche utenti			
provenienza e composizione			
<b>Accessibilità</b>			
presenza di parcheggi			
n° posti auto stimato			
<b>Fruibilità</b>			
carenze	spazi		
	servizi		
	manutenzione		
	accessibilità		
	tempi di fruizione		
<b>Altre funzioni</b>			
<b>Giudizio qualitativo</b>			

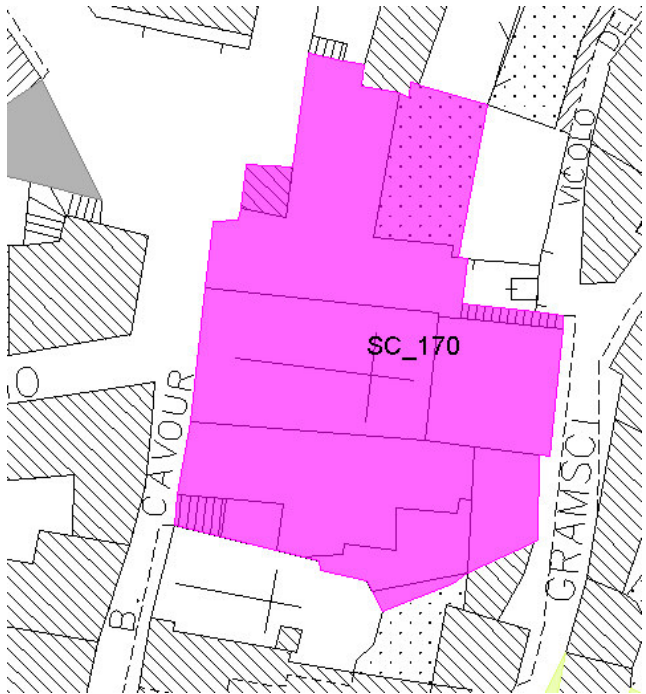

<b>Identificativo</b>		<b>SC_164</b>	
Categoria		BS8	
Tipologia servizio		attrezzature tecnologiche	
			
<b>Identificazione</b>			
Denominazione		Impianti tecnologici Enel	
Indirizzo		SP 53	
<b>Dati</b>			
Superficie lotto		2709	
Slp del servizio		988	
<b>Gestione</b>			
Proprietà		pubblica	
Gestore		pubblica	
<b>Utenza</b>			
Numero stimato di utenti			
caratteristiche utenti			
provenienza e composizione			
<b>Accessibilità</b>			
presenza di parcheggi			
n° posti auto stimato			
<b>Fruibilità</b>			
carenze	spazi		
	servizi		
	manutenzione		
	accessibilità		
	tempi di fruizione		
<b>Altre funzioni</b>			

<b>Identificativo</b>		<b>SC_165</b>	
Categoria		BS9	
Tipologia servizio		attrezzature religiose - oratori	
			
<b>Identificazione</b>			
Denominazione		Congregazione dei Testimoni di Geova	
Indirizzo		Via Valle Seriana	
<b>Dati</b>			
Superficie lotto		463	
Slp del servizio		14	
<b>Gestione</b>			
Proprietà		pubblica	
Gestore		pubblica	
<b>Utenza</b>			
Numero stimato di utenti			
caratteristiche utenti			
provenienza e composizione			
<b>Accessibilità</b>			
presenza di parcheggi			
n° posti auto stimato			
<b>Fruibilità</b>			
carenze	spazi		parcheggi
	servizi		
	manutenzione		
	accessibilità	x	
	tempi di fruizione		
<b>Altre funzioni</b>		non specificate	
<b>Giudizio qualitativo</b>			

<b>Identificativo</b>		<b>SC_166</b>	
Categoria		BS9	
Tipologia servizio		religiosa amministrativa	
			
<b>Identificazione</b>			
Denominazione		Uffici parrocchiali e abitazione del parroco - palazzo Bazzini	
Indirizzo		via Fratelli pellegrini	
<b>Dati</b>			
Superficie lotto		3126	
Slp del servizio		4666	
<b>Gestione</b>			
Proprietà		religiosa	
Gestore		religiosa	
<b>Utenza</b>			
Numero stimato di utenti			
caratteristiche utenti		Preti facenti parte della parrocchia	
provenienza e composizione			
<b>Accessibilità</b>			
presenza di parcheggi		nelle vicinanze	
n° posti auto stimato		20	
<b>Fruibilità</b>			
carenze	spazi		
	servizi		
	manutenzione		
	accessibilità		
	tempi di fruizione		
<b>Altre funzioni</b>	Uffici parrocchiali		
<b>Giudizio qualitativo</b>	Media qualità del servizio svolto		

<b>Identificativo</b>		<b>SC_167</b>	
Categoria		BS9	
Tipologia servizio		attrezzature religiose - chiese	
			
<b>Identificazione</b>			
Denominazione		Chiesa di Santa Maria	
Indirizzo		via Santa Maria	
<b>Dati</b>			
Superficie lotto		3123	
Slp del servizio		13215	
<b>Gestione</b>			
Proprietà		religiosa	
Gestore		religiosa	
<b>Utenza</b>			
Numero stimato di utenti			
caratteristiche utenti		Cristiani praticanti	
provenienza e composizione		principalmente dal comune di Lovere ma anche da quelli limitrofi vista l'importanza della chiesa	
<b>Accessibilità</b>			
presenza di parcheggi		nelle vicinanze	
n° posti auto stimato		50	
<b>Fruibilità</b>			
carenze	spazi		
	servizi		
	manutenzione		
	accessibilità		
	tempi di fruizione		
<b>Altre funzioni</b>			
<b>Giudizio qualitativo</b>		buona qualità del servizio e delle strutture	

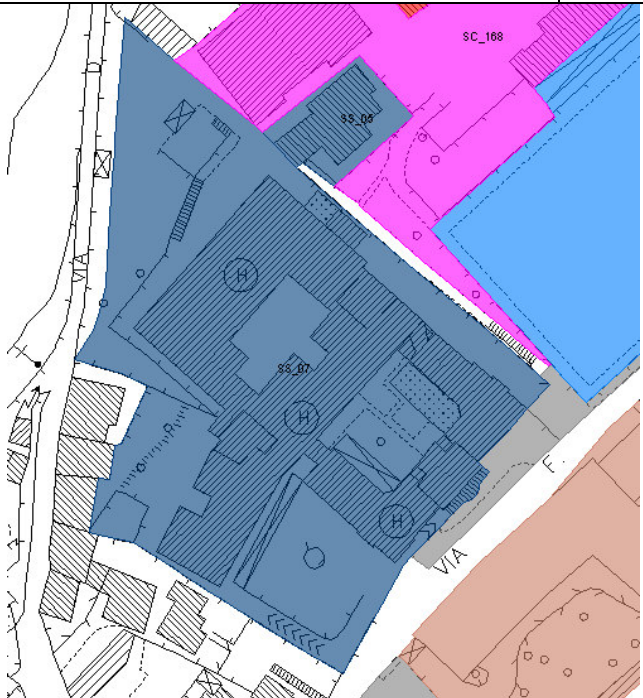

<b>Identificativo</b>		<b>SC_168</b>	
Categoria		BS9	
Tipologia servizio		attrezzature religiose - oratori	
			
<b>Identificazione</b>			
Denominazione		Oratorio e palestra SS. Bartolomea e Vincenza	
Indirizzo		via Valvendra	
<b>Dati</b>			
Superficie lotto		3657	
Slp del servizio		2348	
<b>Gestione</b>			
Proprietà		religiosa	
Gestore		religiosa	
<b>Utenza</b>			
Numero stimato di utenti			
caratteristiche utenti		300 bambini 70 adolescenti con frequenza settimanale attività scout ACR Arcobaleno Attività estive grest	
provenienza e composizione		Abitanti del comune	
<b>Accessibilità</b>			
presenza di parcheggi		di uso esclusivo	
n° posti auto stimato		30	
<b>Fruibilità</b>			
carenze	spazi		
	servizi		
	manutenzione		
	accessibilità		
	tempi di fruizione		
<b>Altre funzioni</b>	palestra e campo sportivo		
<b>Giudizio qualitativo</b>	Media qualità del servizio		

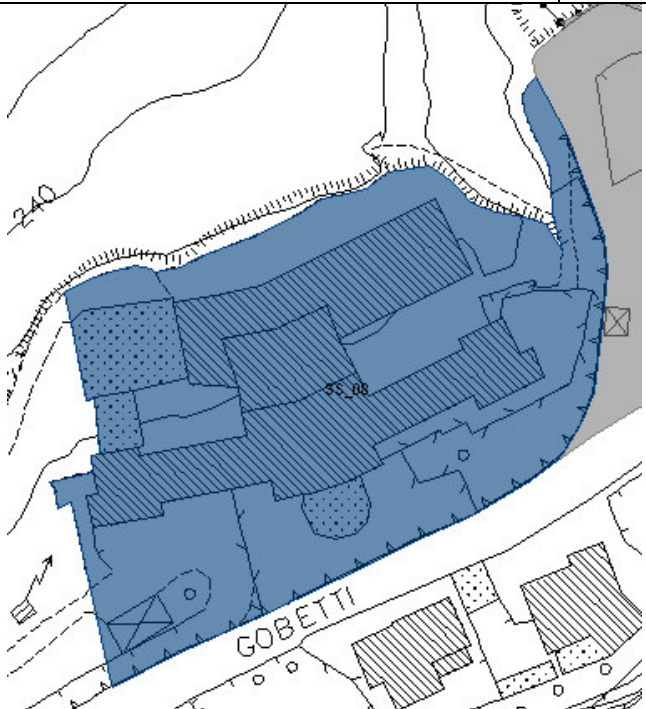

<b>Identificativo</b>		<b>SC_170</b>	
Categoria		BS9	
Tipologia servizio		attrezzature religiose - chiese	
			
<b>Identificazione</b>			
Denominazione		Chiesa di S. Giorgio e relativi edifici collegati funzionali alla chiesa stessa	
Indirizzo		Via San Giorgio	
<b>Dati</b>			
Superficie lotto		1424	
Slp del servizio		10707	
<b>Gestione</b>			
Proprietà		religiosa	
Gestore		religiosa	
<b>Utenza</b>			
Numero stimato di utenti			
caratteristiche utenti		Parrocchiani di loveve	
provenienza e composizione		Tutta la popolazione Loverese essendo la chiesa principale.	
<b>Accessibilità</b>			
presenza di parcheggi		nelle vicinanze	
n° posti auto stimato		100	
<b>Fruibilità</b>			
carenze	spazi		
	servizi		
	manutenzione		
	accessibilità		
	tempi di fruizione		



<b>Identificativo</b> SS_05		
Categoria F2		
Tipologia servizio attrezzature sanitarie (ASL, ambulatori, farmacie)		
		
<b>Identificazione</b>		
Denominazione	Ambulatorio ASL	
Indirizzo	via Santa Maria	
<b>Dati</b>		
Superficie lotto	435	
Slp del servizio	373	
<b>Gestione</b>		
Proprietà	pubblica	
Gestore	pubblica	
<b>Utenza</b>		
Numero stimato di utenti		
caratteristiche utenti	malattie mentali	
provenienza e composizione	abitanti del comune di Lovere e dei comuni vicini	
<b>Accessibilità</b>		
presenza di parcheggi	nelle vicinanze	
n° posti auto stimato	30	
<b>Fruibilità</b>		
carenze	spazi	
	servizi	
	manutenzione	
	accessibilità	
	tempi di fruizione	
<b>Altre funzioni</b>		
<b>Giudizio qualitativo</b>	Media qualità del servizio	

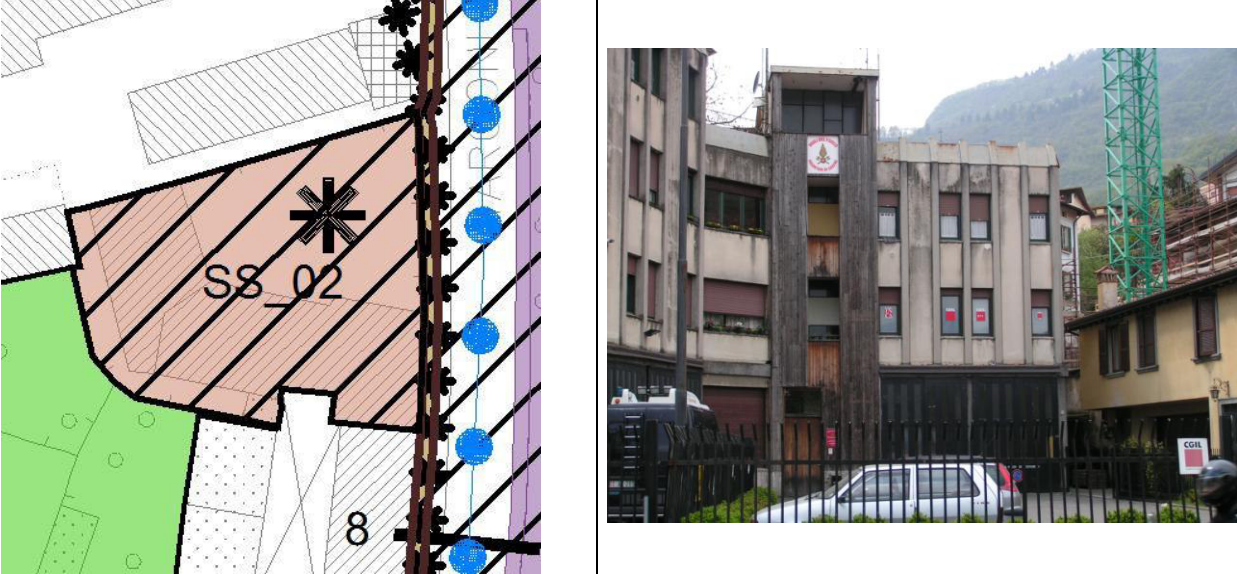
<b>Identificativo</b>		<b>SS_06</b>	
Categoria		F2	
Tipologia servizio		attrezzature sanitarie (ASL, ambulatori, farmacie)	
			
<b>Identificazione</b>			
Denominazione		struttura sanitaria ASL sede legale e operativa	
Indirizzo		Piazzale Bonomelli	
<b>Dati</b>			
Superficie lotto		1063	
Slp del servizio		2092	
<b>Gestione</b>			
Proprietà		pubblica	
Gestore		pubblica	
<b>Utenza</b>			
Numero stimato di utenti			
caratteristiche utenti		legati all'attività dell'ASL	
provenienza e composizione		Popolazione del comune e dei comuni vicini	
<b>Accessibilità</b>			
presenza di parcheggi		nelle vicinanze	
n° posti auto stimato		60	
<b>Fruibilità</b>			
carenze	spazi		
	servizi		
	manutenzione		
	accessibilità		
	tempi di fruizione		
<b>Altre funzioni</b>			
<b>Giudizio qualitativo</b>		Media qualità del servizio	

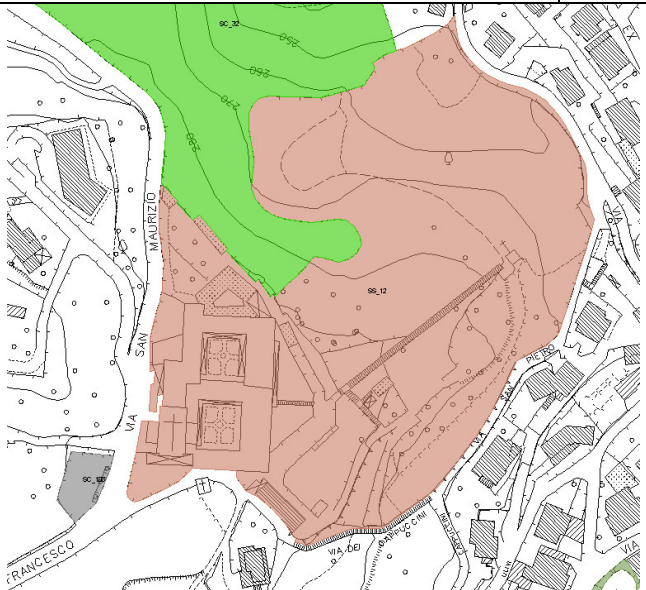

<b>Identificativo</b> SS_07		
Categoria F2		
Tipologia servizio attrezzature sanitarie ospedaliere		
 		
<b>Identificazione</b>		
Denominazione	Presidio Ospedaliero S.S. Capitanio e Gerosa di Gerosa	
Indirizzo	via Filippo Martinoli	
<b>Dati</b>		
Superficie lotto	7109	
Slp del servizio	13639	
<b>Gestione</b>		
Proprietà	pubblica	
Gestore	pubblica	
<b>Utenza</b>		
Numero stimato di utenti	132	
caratteristiche utenti	Persone malate, che devono fare delle visite, parenti dei malati, dottori ....	
provenienza e composizione	ovunque	
<b>Accessibilità</b>		
presenza di parcheggi	nelle vicinanze	
n° posti auto stimato	30	
<b>Fruibilità</b>		
carenze	spazi	
	servizi	
	manutenzione	
	accessibilità	
	tempi di fruizione	
<b>Altre funzioni</b>		
<b>Giudizio qualitativo</b>	Pronto soccorso, Poliambulatorio, 5 reparti	

<b>Identificativo</b>		<b>SS_08</b>	
Categoria		F2	
Tipologia servizio		attrezzature sociali, assistenziali, associazioni, volontariato, religiose varia	
			
<b>Identificazione</b>			
Denominazione		Casa di Riposo "Casa della Serenità"	
Indirizzo		via Piero Gobetti	
<b>Dati</b>			
Superficie lotto		4655	
Slp del servizio		7081	
<b>Gestione</b>			
Proprietà		mista	
Gestore		mista	
<b>Utenza</b>			
Numero stimato di utenti		99	
caratteristiche utenti		persone Anziane	
provenienza e composizione		soprattutto da fuori comune	
<b>Accessibilità</b>			
presenza di parcheggi		nelle vicinanze	
n° posti auto stimato		40	
<b>Fruibilità</b>			
carenze	spazi	X	Risultano essere 80 richieste inevase (ASL di Bergamo)
	servizi		
	manutenzione		
	accessibilità		
	tempi di fruizione		
<b>Altre funzioni</b>			
<b>Giudizio qualitativo</b>		buona qualita' del servizio e delle strutture; si sono da poco conclusi lavori di ampliamento	

<b>Identificativo</b>		<b>SS_09</b>	
Categoria		F3	
Tipologia servizio		attrezzature ricreative e culturali (biblioteche, sale, scuole di specializzazione)	
			
<b>Identificazione</b>			
Denominazione		Palazzo Tadini (pinacoteca, accademia musicale, sala concerti)	
Indirizzo		Via Tadini	
<b>Dati</b>			
Superficie lotto		5716	
Slp del servizio		9138	
<b>Gestione</b>			
Proprietà		privata	
Gestore		privata	
<b>Utenza</b>			
Numero stimato di utenti			
caratteristiche utenti			
provenienza e composizione		ovunque	
<b>Accessibilità</b>			
presenza di parcheggi		nelle vicinanze	
n° posti auto stimato		50	
<b>Fruibilità</b>			
carenze	spazi		
	servizi		
	manutenzione		
	accessibilità		
	tempi di fruizione		
<b>Altre funzioni</b>	È prevista la realizzazione di un nuovo museo		
<b>Giudizio qualitativo</b>			



<b>Identificativo</b>		<b>SS_10</b>	
Categoria		F3	
Tipologia servizio		attrezzature civiche ed amministrative	
			
<b>Identificazione</b>			
Denominazione		Nuovo centro Polifunzionale intercomunale (sede Comunità Montana e Corpo Forestale, Piazza pubblica, AIB)	
Indirizzo		Porto Lido Cornasola	
<b>Dati</b>			
Superficie lotto		4405	
Slp del servizio		6736	
<b>Gestione</b>			
Proprietà		privata	
Gestore		mista	
<b>Utenza</b>			
Numero stimato di utenti			
caratteristiche utenti		utenti di tutte le fasce d'età	
provenienza e composizione		dalla città e dall'intera Comunità Montana	
<b>Accessibilità</b>			
presenza di parcheggi		nelle vicinanze	
n° posti auto stimato		372	
<b>Fruibilità</b>			
carenze	spazi		
	servizi		
	manutenzione		
	accessibilità		
	tempi di fruizione		
<b>Altre funzioni</b>			
<b>Giudizio qualitativo</b>	nuove attrezzature alcune in corso di completamento destinate a costituire un nuovo centro civico a scala sovracomunale - piano 1 sala C.M., biblioteca - piano T parti commerciali private - piazza pubblica con funzione polifunzionale e solarium		

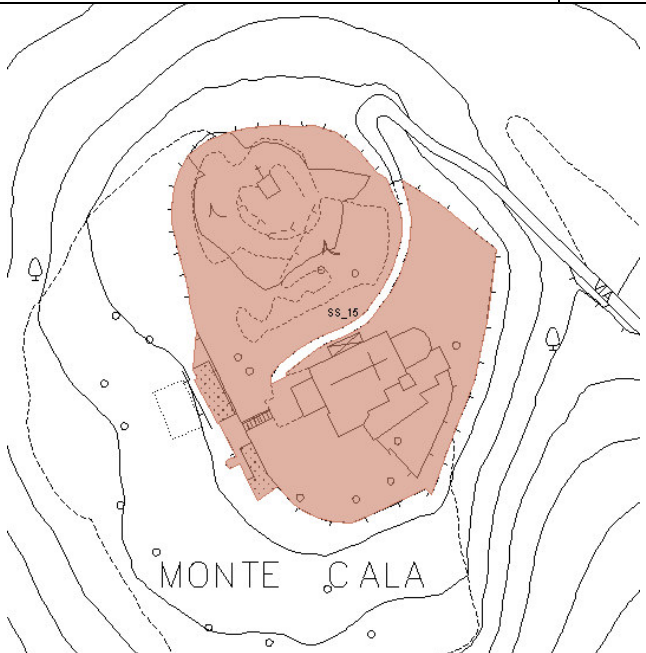

<b>Identificativo</b> SS_02		
Categoria F3		
Tipologia servizio attrezzature civiche ed amministrative		
		
<b>Identificazione</b>		
Denominazione	Ex Caserma Carabinieri - Nuovo museo di scienze	
Indirizzo	strada provinciale n° 42	
<b>Dati</b>		
Superficie lotto	981	
Slp del servizio	645	
<b>Gestione</b>		
Proprietà	pubblica	
Gestore	pubblica	
<b>Utenza</b>		
Numero stimato di utenti		
caratteristiche utenti		
provenienza e composizione	Tutto il bacino dell'alto sebino e oltre	
<b>Accessibilità</b>		
presenza di parcheggi	di uso esclusivo	
n° posti auto stimato	5	
<b>Fruibilità</b>		
carenze	spazi	
	servizi	
	manutenzione	
	accessibilità	
	tempi di fruizione	
<b>Altre funzioni</b>		
<b>Giudizio qualitativo</b>	Media qualità del servizio	

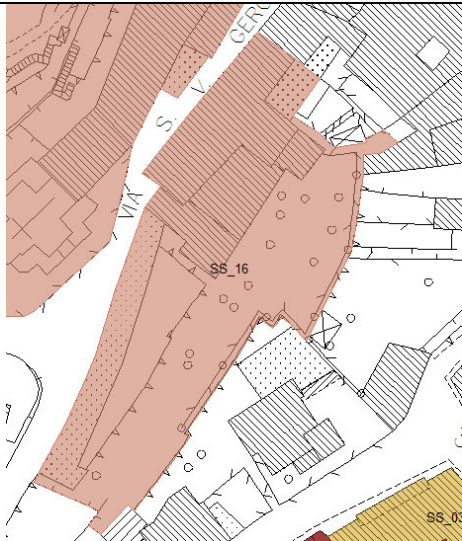
<b>Identificativo</b>		<b>SS_12</b>	
Categoria		F4	
Tipologia servizio		santuari e conventi	
			
<b>Identificazione</b>			
Denominazione		Convento dei frati Cappuccini di S. Maurizio	
Indirizzo		via San Maurizio	
<b>Dati</b>			
Superficie lotto		21738	
Slp del servizio		7430	
<b>Gestione</b>			
Proprietà		religiosa	
Gestore		religiosa	
<b>Utenza</b>			
Numero stimato di utenti			
caratteristiche utenti			
provenienza e composizione			
<b>Accessibilità</b>			
presenza di parcheggi		nelle vicinanze	
n° posti auto stimato		20	
<b>Fruibilità</b>			
carenze	spazi		
	servizi		
	manutenzione		
	accessibilità		
	tempi di fruizione		
<b>Altre funzioni</b>			
<b>Giudizio qualitativo</b>		Buona qualità del servizio, manca la possibilità di poter usufruire del parco	


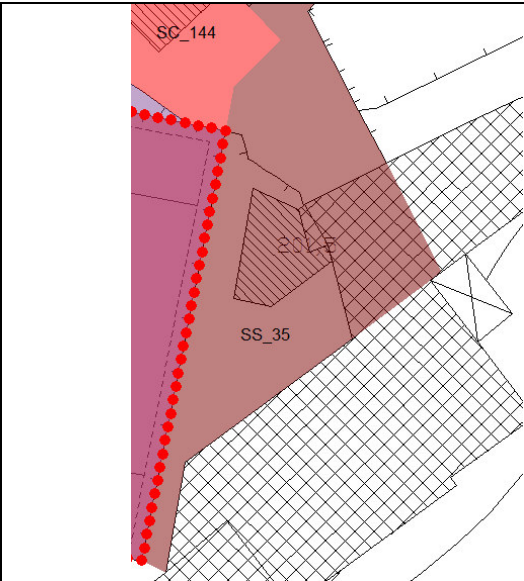


<b>Identificativo</b> SS_13		
Categoria F4		
Tipologia servizio santuari e conventi		
		
<b>Identificazione</b>		
Denominazione	Monastero di Santa Chiara	
Indirizzo	via Filippo Martinoli	
<b>Dati</b>		
Superficie lotto	5901	
Slp del servizio	13638	
<b>Gestione</b>		
Proprietà	religiosa	
Gestore	religiosa	
<b>Utenza</b>		
Numero stimato di utenti		
caratteristiche utenti	Suore e monache	
provenienza e composizione	Da tutto il bacino del sebino, dalla valle camonica e oltre	
<b>Accessibilità</b>		
presenza di parcheggi	nelle vicinanze	
n° posti auto stimato	30	
<b>Fruibilità</b>		
carenze	spazi	
	servizi	
	manutenzione	
	accessibilità	
	tempi di fruizione	
<b>Altre funzioni</b>		
<b>Giudizio qualitativo</b>	Buona qualità del servizio	

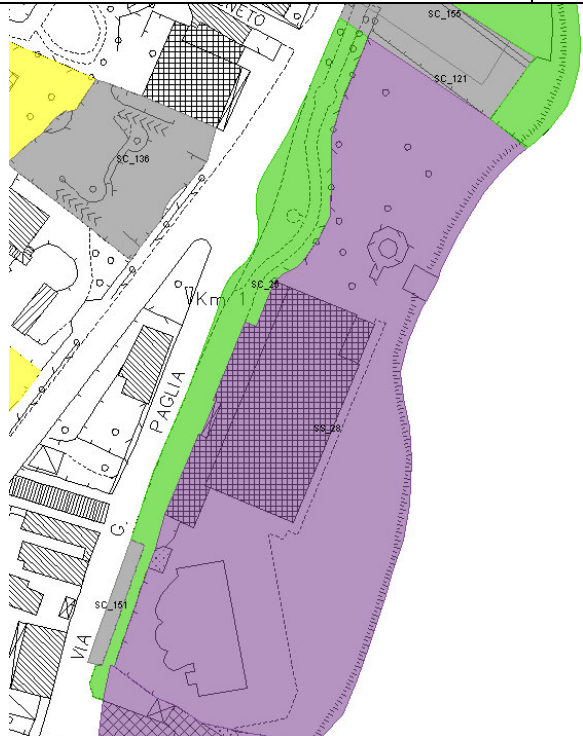

<b>Identificativo</b> SS_14		
Categoria F4		
Tipologia servizio santuari ed istruzione elementare		
		
<b>Identificazione</b>		
Denominazione	Santuario delle Sante di Carità - tempio delle Sante - Scuole Primarie S. Capitanio	
Indirizzo	via Battisti	
<b>Dati</b>		
Superficie lotto	19460	
Slp del servizio	11663	
<b>Gestione</b>		
Proprietà	religiosa	
Gestore	religiosa	
<b>Utenza</b>		
Numero stimato di utenti		
caratteristiche utenti	Bambini delle scuole elementari e credenti che visitano le Sante	
provenienza e composizione	provenienza 2009-2010 72 comune 39 %; 112 fuori comune 61 %	
<b>Accessibilità</b>		
presenza di parcheggi	nelle vicinanze	
n° posti auto stimato	15	
<b>Fruibilità</b>		
carenze	spazi	
	servizi	
	manutenzione	
	accessibilità	
	tempi di fruizione	
<b>Altre funzioni</b>		
<b>Giudizio qualitativo</b>	Buona qualità del servizio e delle strutture	

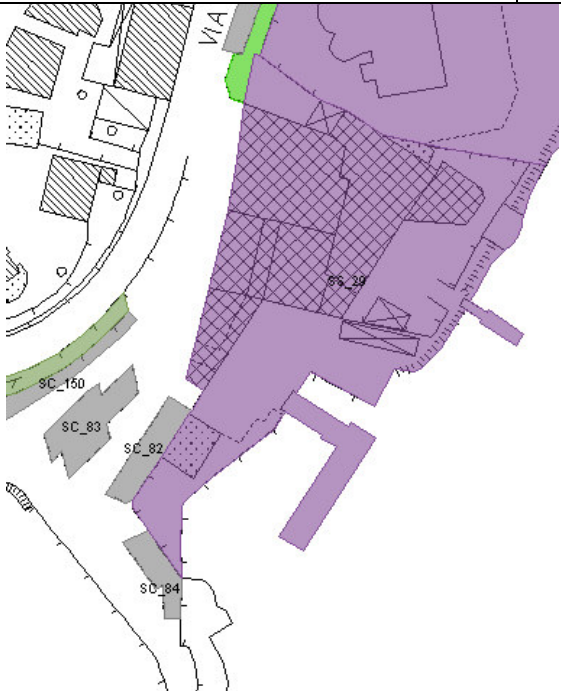

<b>Identificativo</b>		<b>SS_15</b>	
Categoria		F4	
Tipologia servizio		attrezzature religiose - chiese	
			
<b>Identificazione</b>			
Denominazione		Santuario di San Giovanni	
Indirizzo		Via San Giovanni	
<b>Dati</b>			
Superficie lotto		4644	
Slp del servizio		1690	
<b>Gestione</b>			
Proprietà		religiosa	
Gestore		religiosa	
<b>Utenza</b>			
Numero stimato di utenti			
caratteristiche utenti			
provenienza e composizione			
<b>Accessibilità</b>			
presenza di parcheggi			
n° posti auto stimato			
<b>Fruibilità</b>			
carenze	spazi		
	servizi		
	manutenzione		
	accessibilità		
	tempi di fruizione		
<b>Altre funzioni</b>			
<b>Giudizio qualitativo</b>			

<b>Identificativo</b>		<b>SS_16</b>	
Categoria		F4	
Tipologia servizio		santuari ed istruzione elementare	
			
<b>Identificazione</b>			
Denominazione		Santuario delle Sante di Carità - tempio delle Sante - Scuole Primarie S. Capitano	
Indirizzo		Via Battisti	
<b>Dati</b>			
Superficie lotto		2922	
Slp del servizio			
<b>Gestione</b>			
Proprietà		religiosa	
Gestore		religiosa	
<b>Utenza</b>			
Numero stimato di utenti			
caratteristiche utenti		Bambini delle scuole elementari e credenti che visitano le Sante	
provenienza e composizione		appunti: provenienza 2009-2010 72 comune 39 % 112 fuori comune 61 % iscritti stabili negli ultimi 3 anni (stabili rispetto al triennio precedente).	
<b>Accessibilità</b>			
presenza di parcheggi		nelle vicinanze	
n° posti auto stimato		15	
<b>Fruibilità</b>			
carenze	spazi		
	servizi		
	manutenzione		
	accessibilità		
	tempi di fruizione		
<b>Altre funzioni</b>			
<b>Giudizio qualitativo</b>		Buona qualità del servizio e delle strutture	

<b>Identificativo</b>		<b>SS_35</b>	
Categoria		F4	
Tipologia servizio		attrezzature civiche ed amministrative	
			
<b>Identificazione</b>			
Denominazione		Caserma Vigili del Fuoco	
Indirizzo		Via baracche	
<b>Dati</b>			
Superficie lotto		1386	
Slp del servizio			
<b>Gestione</b>			
Proprietà		pubblica	
Gestore		pubblica	
<b>Utenza</b>			
Numero stimato di utenti			
caratteristiche utenti		Vigili del fuoco	
provenienza e composizione			
<b>Accessibilità</b>			
presenza di parcheggi		ad uso esclusivo	
n° posti auto stimato		15	
<b>Fruibilità</b>			
carenze	spazi		Costruita recentemente, è dotata di tutti i servizi necessari
	servizi		
	manutenzione		
	accessibilità		
	tempi di fruizione		



<b>Identificativo</b>		<b>SS_36</b>	
Categoria		F4	
Tipologia servizio		attrezzature civiche ed amministrative	
			
<b>Identificazione</b>			
Denominazione		Caserma Corpo Forestale dello Stato	
Indirizzo		Via baracche	
<b>Dati</b>			
Superficie lotto		567	
Slp del servizio			
<b>Gestione</b>			
Proprietà		pubblica	
Gestore		pubblica	
<b>Utenza</b>			
Numero stimato di utenti			
caratteristiche utenti			
provenienza e composizione			
<b>Accessibilità</b>			
presenza di parcheggi		Ad uso esclusivo	
n° posti auto stimato		10	
<b>Fruibilità</b>			
carenze	spazi		
	servizi		
	manutenzione		
	accessibilità		
	tempi di fruizione		

<b>Identificativo</b>		<b>SS_28</b>	
Categoria		F5	
Tipologia servizio		attrezzature a parco o sportive	
			
<b>Identificazione</b>			
Denominazione		Piscine coperte e piscina scoperta con giochi d'acqua	
Indirizzo		via Giorgio Paglia - Porto Cornasola	
<b>Dati</b>			
Superficie lotto		8447	
Slp del servizio		3053	
<b>Gestione</b>			
Proprietà		privata	
Gestore		privata	
<b>Utenza</b>			
Numero stimato di utenti			
caratteristiche utenti		Persone interessate all'attività sportiva del nuoto libero, dei corsi di nuoto e del parco acquatico estivo	
provenienza e composizione		Provengono dal comune e dai comuni vicini	
<b>Accessibilità</b>			
presenza di parcheggi		nelle vicinanze	
n° posti auto stimato		40	
<b>Fruibilità</b>			
carenze	spazi		
	servizi		
	manutenzione		
	accessibilità		
	tempi di fruizione		
<b>Altre funzioni</b>			
<b>Giudizio qualitativo</b>		Buona qualità del servizio e delle strutture - 100 spazi di sosta in comune con altre attività	



<b>Identificativo</b>		<b>SS_29</b>	
Categoria		F5	
Tipologia servizio		attrezzature a parco o sportive	
			
<b>Identificazione</b>			
Denominazione		Società di canottaggio	
Indirizzo		via Giorgio Paglia - Porto Cornasola	
<b>Dati</b>			
Superficie lotto		3016	
Slp del servizio		2191	
<b>Gestione</b>			
Proprietà		privata	
Gestore		privata	
<b>Utenza</b>			
Numero stimato di utenti			
caratteristiche utenti		Persone interessate all'attività sportiva del nuoto libero, dei corsi di nuoto e del parco acquatico estivo	
provenienza e composizione		Provengono dal comune e dai comuni vicini	
<b>Accessibilità</b>			
presenza di parcheggi		nelle vicinanze	
n° posti auto stimato		40	
<b>Fruibilità</b>			
carenze	spazi		
	servizi		
	manutenzione		
	accessibilità		
	tempi di fruizione		
<b>Altre funzioni</b>			
<b>Giudizio qualitativo</b>		Buona qualità del servizio e delle strutture - 100 spazi di sosta in comune con altre attività	







<b>Identificativo</b>		<b>SS_30</b>	
Categoria		F5	
Tipologia servizio		attrezzature a parco o sportive	
			
<b>Identificazione</b>			
Denominazione		Edificio per il rimessaggio al coperto e Circolo Velico AVAS	
Indirizzo		via delle Baracche - Porto di Cornasole	
<b>Dati</b>			
Superficie lotto		7084	
Slp del servizio		6734	
<b>Gestione</b>			
Proprietà		privata	
Gestore		privata	
<b>Utenza</b>			
Numero stimato di utenti			
caratteristiche utenti		Lavoratori del settore nautico, iscritti al circolo nautico AVAS	
provenienza e composizione		Tutto il bacino dell'alto Sebino e della Valle Camonica	
<b>Accessibilità</b>			
presenza di parcheggi		nelle vicinanze	
n° posti auto stimato		372	
<b>Fruibilità</b>			
carenze	spazi		
	servizi		
	manutenzione		
	accessibilità		
	tempi di fruizione		
<b>Altre funzioni</b>			
<b>Giudizio qualitativo</b>		Buona qualità generale Capacità di circa 120 imbarcazioni	



<b>Identificativo</b>		<b>SC_11</b>	
Categoria		BS3	
Tipologia servizio		aree a verde	
			
<b>Identificazione</b>			
denominazione		Verde villaggio Ausonia	
indirizzo		Via Torricella	
<b>Dati</b>			
superficie lotto		945	
<b>Gestione</b>			
proprietà		pubblica	
gestore		pubblica	
<b>Utenza</b>			
numero stimato di utenti			
caratteristiche utenti			
<b>Caratteristiche</b>			
tipologia verde		prato con scarsa alberatura	
tipologia attrezzature			
<b>Accessibilità</b>			
presenza di parcheggi			
n° posti auto stimato			
<b>Fruibilità</b>			
carenze	spazi		
	servizi		
	manutenzione		
	accessibilità		
	tempi di fruizione		
Giudizio qualitativo	spazio contenuto nell'insediamento residenziale, praticamente vivibile solo come verde condominiale.		

<b>Identificativo</b>		<b>SC_12</b>	
Categoria		BS3	
Tipologia servizio		aree a verde	
			
<b>Identificazione</b>			
denominazione		Parco delle Rimembranze	
indirizzo		Piazza degli Alpini	
<b>Dati</b>			
superficie lotto		930	
<b>Gestione</b>			
proprietà		pubblica	
gestore		pubblica	
<b>Utenza</b>			
numero stimato di utenti			
caratteristiche utenti			
<b>Caratteristiche</b>			
tipologia verde		verde alberato	
tipologia attrezzature			
<b>Accessibilità</b>			
presenza di parcheggi		nelle vicinanze	
n° posti auto stimato		30	
<b>Fruibilità</b>			
carenze	spazi		Nonostante sia collocato a 50 m. da una scuola secondaria non è assolutamente frequentato.
	servizi		
	manutenzione		
	accessibilità	X	
	tempi di fruizione		
Giudizio qualitativo	Area verde ritagliata nel contesto edificato, troppo alberata rispetto alla superficie per cui sempre in ombra; non attrezzata neanche per la sosta. in corso intervento di manutenzione arborea e pavimentazione		

<b>Identificativo</b>		<b>SC_13</b>	
Categoria		BS3	
Tipologia servizio		aree a verde	
			
<b>Identificazione</b>			
denominazione		Verde villaggio Donizzetti	
indirizzo		Villaggio Donizzetti	
<b>Dati</b>			
superficie lotto		462	
<b>Gestione</b>			
proprietà		pubblica	
gestore		pubblica	
<b>Utenza</b>			
numero stimato di utenti			
caratteristiche utenti			
<b>Caratteristiche</b>			
tipologia verde			
tipologia attrezzature			
<b>Accessibilità</b>			
presenza di parcheggi		nelle vicinanze	
n° posti auto stimato			
<b>Fruibilità</b>			
carenze	spazi		
	servizi		
	manutenzione		
	accessibilità		
	tempi di fruizione		
Giudizio qualitativo	verde poco formalizzato a servizio del solo villaggio; con parecchie possibilità di miglioramento sia per la sistemazione degli spazi che per il loro uso.		

<b>Identificativo</b>		<b>SC_14</b>	
Categoria		BS3	
Tipologia servizio		aree a verde	
			
<b>Identificazione</b>			
denominazione		Area villaggio Donizzetti	
indirizzo		Villaggio Donizzetti	
<b>Dati</b>			
superficie lotto		866	
<b>Gestione</b>			
proprietà		pubblica	
gestore		pubblica	
<b>Utenza</b>			
numero stimato di utenti			
caratteristiche utenti			
<b>Caratteristiche</b>			
tipologia verde		prato con scarsa alberatura	
tipologia attrezzature			
<b>Accessibilità</b>			
presenza di parcheggi		nelle vicinanze	
n° posti auto stimato			
<b>Fruibilità</b>			
carenze	spazi		
	servizi		
	manutenzione		
	accessibilità		
	tempi di fruizione		
Giudizio qualitativo	verde poco formalizzato a servizio del solo villaggio; con parecchie possibilità di miglioramento sia per la sistemazione degli spazi che per il loro uso.		

<b>Identificativo</b>		<b>SC_15</b>	
Categoria		BS3	
Tipologia servizio		aree a verde	
			
<b>Identificazione</b>			
denominazione		Area villaggio Donizzetti	
indirizzo		Villaggio Donizzetti	
<b>Dati</b>			
superficie lotto		536	
<b>Gestione</b>			
proprietà		pubblica	
gestore		pubblica	
<b>Utenza</b>			
numero stimato di utenti			
caratteristiche utenti			
<b>Caratteristiche</b>			
tipologia verde			
tipologia attrezzature			
<b>Accessibilità</b>			
presenza di parcheggi		nelle vicinanze	
n° posti auto stimato			
<b>Fruibilità</b>			
carenze	spazi		
	servizi		
	manutenzione		
	accessibilità		
	tempi di fruizione		
Giudizio qualitativo	verde poco formalizzato a servizio del solo villaggio; con parecchie possibilità di miglioramento sia per la sistemazione degli spazi che per il loro uso.		

<b>Identificativo</b>		<b>SC_16</b>	
Categoria		BS3	
Tipologia servizio		aree a verde	
			
<b>Identificazione</b>			
denominazione		Verde villaggio Ausonia	
indirizzo		Via Torricella	
<b>Dati</b>			
superficie lotto		969	
<b>Gestione</b>			
proprietà		pubblica	
gestore		pubblica	
<b>Utenza</b>			
numero stimato di utenti			
caratteristiche utenti			
<b>Caratteristiche</b>			
tipologia verde		prato con scarsa alberatura	
tipologia attrezzature			
<b>Accessibilità</b>			
presenza di parcheggi			
n° posti auto stimato			
<b>Fruibilità</b>			
carenze	spazi		
	servizi		
	manutenzione		
	accessibilità		
	tempi di fruizione		
Giudizio qualitativo	fascia verde antistante l'insediamento residenziale, praticamente ad uso esclusivo dell'insediamento stesso.		

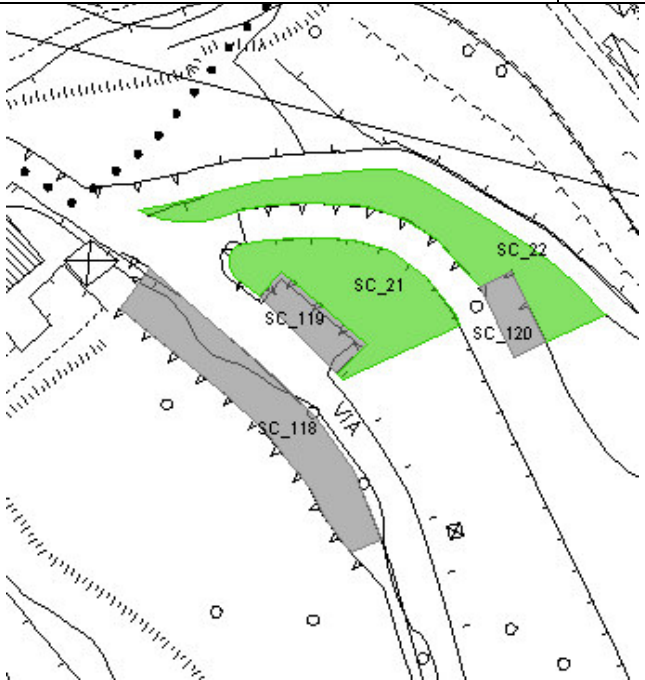
<b>Identificativo</b>		<b>SC_17</b>	
Categoria		BS3	
Tipologia servizio		aree a verde	
			
<b>Identificazione</b>			
denominazione		Parco Gallini	
indirizzo		Via Torricella	
<b>Dati</b>			
superficie lotto		5037	
<b>Gestione</b>			
proprietà		pubblica	
gestore		pubblica	
<b>Utenza</b>			
numero stimato di utenti			
caratteristiche utenti		Tutte le età.	
<b>Caratteristiche</b>			
tipologia verde		prato con scarsa alberatura	
tipologia attrezzature		attrezzato per il gioco libero	
<b>Accessibilità</b>			
presenza di parcheggi		di uso esclusivo	
n° posti auto stimato		20	
<b>Fruibilità</b>			
carenze	spazi		Per la scala potrebbe essere fruibile da un bacino più grande, necessario migliorare l'accessibilità e la riconoscibilità dei percorsi per raggiungerlo.
	servizi		
	manutenzione		
	accessibilità	X	
	tempi di fruizione		
Giudizio qualitativo	Parco di grandi dimensioni (scala urbana) con articolazione dello spazio per fasce di età (senza però separazioni fisiche). Buona qualità generale.		

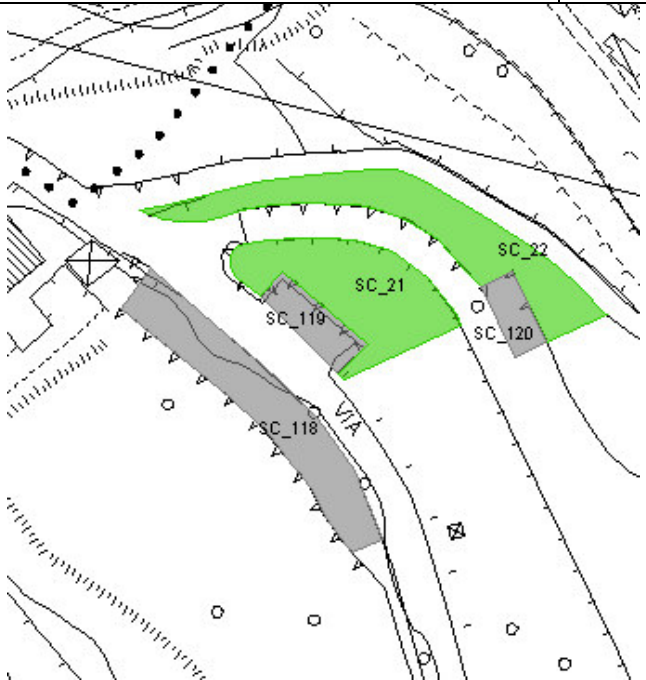


<b>Identificativo</b>		<b>SC_18</b>	
Categoria		BS3	
Tipologia servizio		aree a verde	
<b>Identificazione</b>			
denominazione		Parco di villa Milesi	
indirizzo		Lungo lago - Piazzale Marconi	
<b>Dati</b>			
superficie lotto		6278	
<b>Gestione</b>			
proprietà		pubblica	
gestore		pubblica	
<b>Utenza</b>			
numero stimato di utenti			
caratteristiche utenti			
<b>Caratteristiche</b>			
tipologia verde		verde alberato	
tipologia attrezzature			
<b>Accessibilità</b>			
presenza di parcheggi		nelle vicinanze	
n° posti auto stimato		20	
<b>Fruibilità</b>			
carenze	spazi		si tratta di un parco storico annesso al municipio ed al museo di scienze
	servizi	X	
	manutenzione		

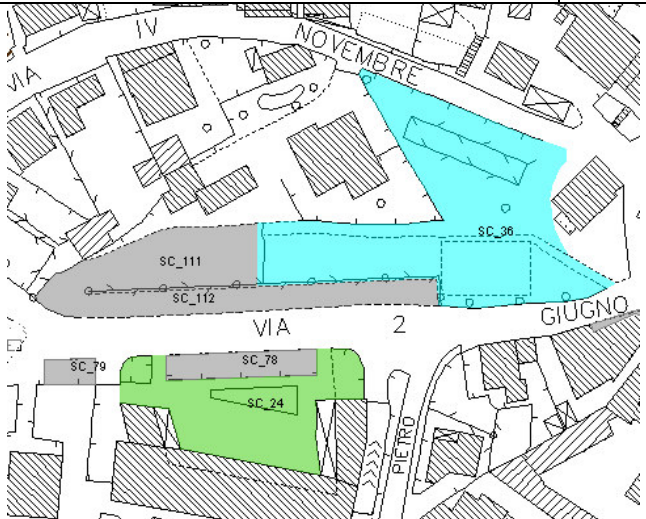

	accessibilità		
	tempi di fruizione		
Giudizio qualitativo	utilizzato per il passeggio e la sosta; funziona anche come collegamento tra parte alta del paese e lungo lago		

<b>Identificativo</b>		<b>SC_20</b>	
Categoria		BS3	
Tipologia servizio		aree a verde	
			
<b>Identificazione</b>			
denominazione		Giardino Vicolo Ratti	
indirizzo		Via Celeri	
<b>Dati</b>			
superficie lotto		978	
<b>Gestione</b>			
proprietà		pubblica	
gestore		pubblica	
<b>Utenza</b>			
numero stimato di utenti			
caratteristiche utenti		Principalmente anziani e bambini.	
<b>Caratteristiche</b>			
tipologia verde		prato con scarsa alberatura	
tipologia attrezzature			
<b>Accessibilità</b>			
presenza di parcheggi		nelle vicinanze	
n° posti auto stimato		20	
<b>Fruibilità</b>			
carenze	spazi		Potrebbe essere attrezzato per il gioco dei bambini di età inferiore ai 6 anni.
	servizi	X	
	manutenzione		
	accessibilità		
	tempi di fruizione		
Giudizio qualitativo	Parco attualmente utilizzato prevalentemente per la sosta e come passaggio di collegamento con l'ospedale e con il Centro Storico.		

<b>Identificativo</b>		<b>SC_21</b>	
Categoria		BS3	
Tipologia servizio		aree a verde	
			
<b>Identificazione</b>			
denominazione		Area verde	
indirizzo		Via Valle Seriana	
<b>Dati</b>			
superficie lotto		313	
<b>Gestione</b>			
proprietà		pubblica	
gestore			
<b>Utenza</b>			
numero stimato di utenti			
caratteristiche utenti			
<b>Caratteristiche</b>			
tipologia verde			
tipologia attrezzature			
<b>Accessibilità</b>			
presenza di parcheggi			
n° posti auto stimato			
<b>Fruibilità</b>			
carenze	spazi		
	servizi		
	manutenzione		
	accessibilità		
	tempi di fruizione		
Giudizio qualitativo			

<b>Identificativo</b>		<b>SC_22</b>	
Categoria		BS3	
Tipologia servizio		aree a verde	
			
<b>Identificazione</b>			
denominazione		Area verde	
indirizzo		Via Valle Seriana	
<b>Dati</b>			
superficie lotto		361	
<b>Gestione</b>			
proprietà		pubblica	
gestore			
<b>Utenza</b>			
numero stimato di utenti			
caratteristiche utenti			
<b>Caratteristiche</b>			
tipologia verde			
tipologia attrezzature			
<b>Accessibilità</b>			
presenza di parcheggi			
n° posti auto stimato			
<b>Fruibilità</b>			
carenze	spazi		
	servizi		
	manutenzione		
	accessibilità		
	tempi di fruizione		
Giudizio qualitativo			

<b>Identificativo</b>		<b>SC_23</b>	
Categoria		BS3	
Tipologia servizio		aree a verde	
			
<b>Identificazione</b>			
denominazione		Parco Colombera	
indirizzo		Via Colombera	
<b>Dati</b>			
superficie lotto		5679	
<b>Gestione</b>			
proprietà		pubblica	
gestore		pubblica	
<b>Utenza</b>			
numero stimato di utenti			
caratteristiche utenti		Abitanti della zona Colombera	
<b>Caratteristiche</b>			
tipologia verde		prato con scarsa alberatura	
tipologia attrezzature		attrezzato per il gioco libero	
<b>Accessibilità</b>			
presenza di parcheggi		nelle vicinanze	
n° posti auto stimato		20	
<b>Fruibilità</b>			
carenze	spazi	X	Recente sistemazione.
	servizi		
	manutenzione		
	accessibilità		
	tempi di fruizione		
Giudizio qualitativo		Buona qualità; potrebbe essere però aumentata l'articolazione e la tematizzazione degli spazi.	

<b>Identificativo</b>		<b>SC_24</b>	
Categoria		BS3	
Tipologia servizio		aree a verde	
			
<b>Identificazione</b>			
denominazione		Aiuola 2 Giugno	
indirizzo		Via stradetta Trello	
<b>Dati</b>			
superficie lotto		679	
<b>Gestione</b>			
proprietà		pubblica	
gestore		pubblica	
<b>Utenza</b>			
numero stimato di utenti			
caratteristiche utenti		Prevalentemente bambini ma anche anziani	
<b>Caratteristiche</b>			
tipologia verde		prato con scarsa alberatura	
tipologia attrezzature		attrezzato per il gioco libero	
<b>Accessibilità</b>			
presenza di parcheggi		nelle vicinanze	
n° posti auto stimato		30	
<b>Fruibilità</b>			
carenze	spazi		
	servizi		
	manutenzione		
	accessibilità		
	tempi di fruizione		
Giudizio qualitativo	l'area e' in corso di trasformazione con l'allargamento verso strada, sistemazione campo basket e spostamento campo bocce, riduzione verso ovest per realizzazione parcheggi		



<b>Identificativo</b>		<b>SC_25</b>	
Categoria		BS3	
Tipologia servizio		aree a verde	
<b>Identificazione</b>			
denominazione		Area verde	
indirizzo		Via Paglia	
<b>Dati</b>			
superficie lotto		1570	
<b>Gestione</b>			
proprietà			
gestore			
<b>Utenza</b>			
numero stimato di utenti			
caratteristiche utenti			
<b>Caratteristiche</b>			
tipologia verde			
tipologia attrezzature			
<b>Accessibilità</b>			
presenza di parcheggi			
n° posti auto stimato			
<b>Fruibilità</b>			
carenze	spazi		
	servizi		
	manutenzione		
	accessibilità		
	tempi di fruizione		
Giudizio qualitativo			



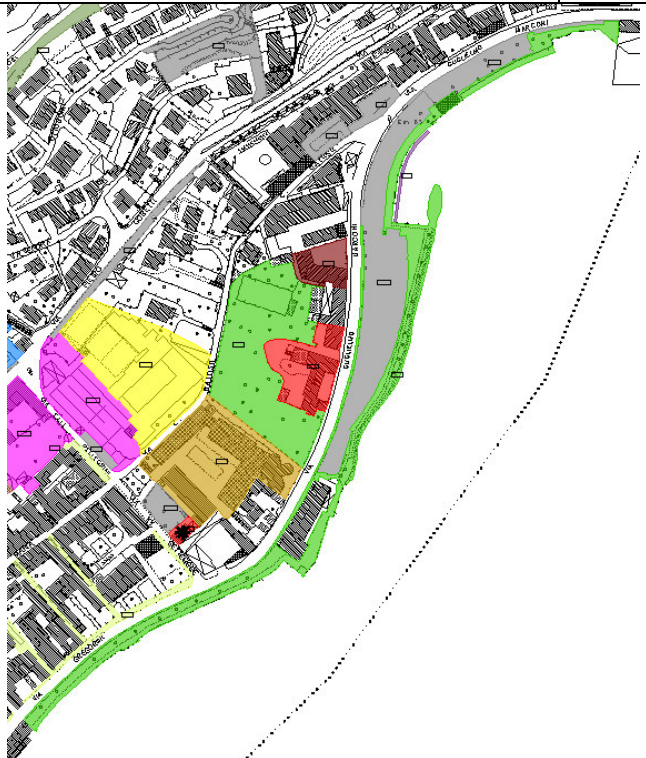

<b>Identificativo</b>		<b>SC_26</b>	
Categoria		BS3	
Tipologia servizio		aree a verde	
<b>Identificazione</b>			
denominazione		Area verde	
indirizzo		Via Bergamo - Via Paglia	
<b>Dati</b>			
superficie lotto		571	
<b>Gestione</b>			
proprietà		Pubblica	
gestore		pubblica	
<b>Utenza</b>			
numero stimato di utenti			
caratteristiche utenti			
<b>Caratteristiche</b>			
tipologia verde			
tipologia attrezzature			
<b>Accessibilità</b>			
presenza di parcheggi			
n° posti auto stimato			
<b>Fruibilità</b>			
carenze	spazi		
	servizi		
	manutenzione		
	accessibilità		
	tempi di fruizione		

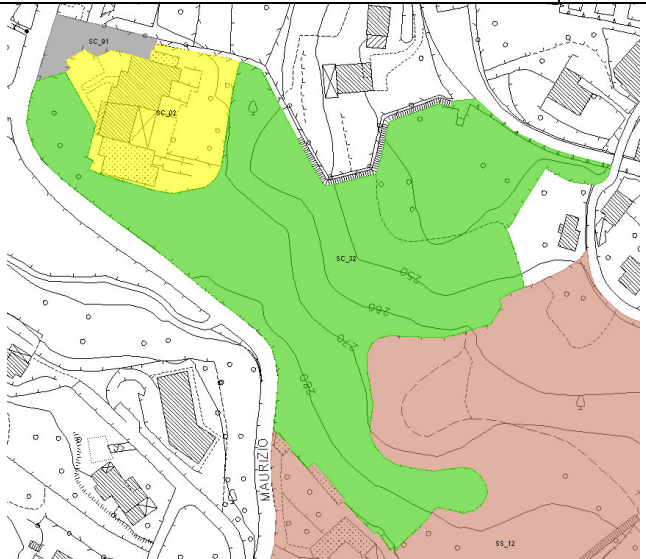

<b>Identificativo</b>		SC_27	
Categoria		BS3	
Tipologia servizio		aree a verde	
			
<b>Identificazione</b>			
denominazione		Area verde	
indirizzo		Villaggio Borlezza	
<b>Dati</b>			
superficie lotto		796	
<b>Gestione</b>			
proprietà		pubblica	
gestore		pubblica	
<b>Utenza</b>			
numero stimato di utenti			
caratteristiche utenti			
<b>Caratteristiche</b>			
tipologia verde		prato con scarsa alberatura	
tipologia attrezzature			
<b>Accessibilità</b>			
presenza di parcheggi		nelle vicinanze	
n° posti auto stimato		30	
<b>Fruibilità</b>			
carenze	spazi		
	servizi		
	manutenzione		
	accessibilità		
	tempi di fruizione		
Giudizio qualitativo	verde a servizio del villaggio, in parte attrezzato per il gioco dei bambini		

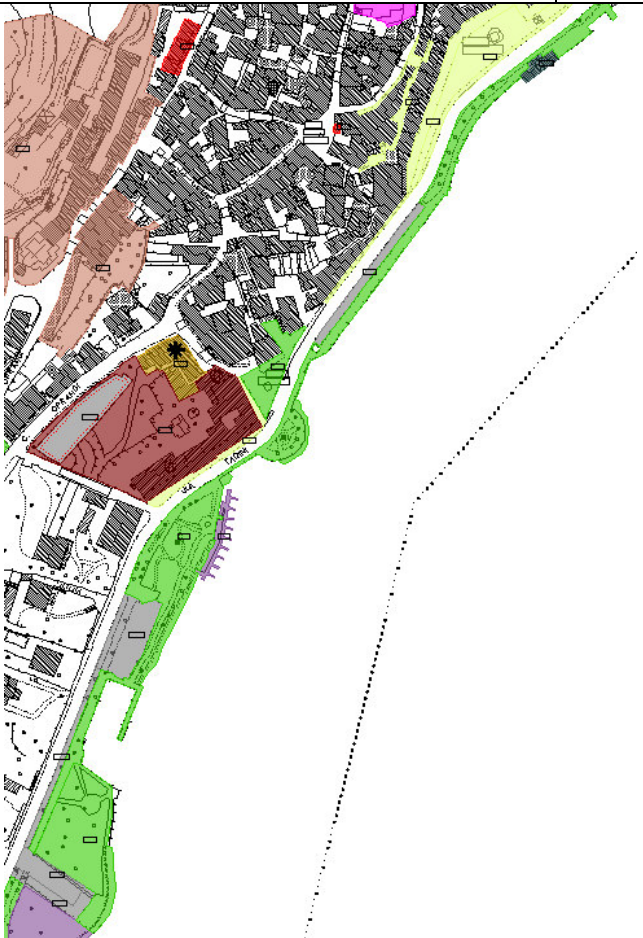

<b>Identificativo</b>		<b>SC_28</b>	
Categoria		BS3	
Tipologia servizio		aree a verde	
			
<b>Identificazione</b>			
denominazione		Parco Borlezza	
indirizzo		Villaggio Borlezza	
<b>Dati</b>			
superficie lotto		4399	
<b>Gestione</b>			
proprietà		pubblica	
gestore		pubblica	
<b>Utenza</b>			
numero stimato di utenti			
caratteristiche utenti		abitanti del villaggio borlezza	
<b>Caratteristiche</b>			
tipologia verde		prato con scarsa alberatura	
tipologia attrezzature		attrezzato per il gioco libero	
<b>Accessibilità</b>			
presenza di parcheggi		nelle vicinanze	
n° posti auto stimato		20	
<b>Fruibilità</b>			
carenze	spazi		
	servizi		
	manutenzione		
	accessibilità		
	tempi di fruizione		
Giudizio qualitativo	buone qualità panoramiche ed ambientali ma scarsamente fruibile considerando la morfologia dell'area in forte pendenza		

<b>Identificativo</b>		<b>SC_29</b>	
Categoria		BS3	
Tipologia servizio		aree a verde	
			
<b>Identificazione</b>			
denominazione		Parco porto Turistico Cornasola	
indirizzo		Via del Cantiere	
<b>Dati</b>			
superficie lotto		9502	
<b>Gestione</b>			
proprietà		pubblica	
gestore		privata	
<b>Utenza</b>			
numero stimato di utenti			
caratteristiche utenti		d'estate i fruitori del porto turistico e delle piscine, sempre quelli dei negozi e del centro polifunzionale	
<b>Caratteristiche</b>			
tipologia verde		prato con scarsa alberatura	
tipologia attrezzature		attrezzato per lo sport	
<b>Accessibilità</b>			
presenza di parcheggi		di uso esclusivo	
n° posti auto stimato		30	
<b>Fruibilità</b>			
carenze	spazi		
	servizi		
	manutenzione		
	accessibilità		
	tempi di fruizione		
Giudizio qualitativo	successione di prati da utilizzare come spiagge d'estate e come spazi per la sosta tutto l'anno		

<b>Identificativo</b>		<b>SC_30</b>	
Categoria		BS3	
Tipologia servizio		aree a verde	
			
<b>Identificazione</b>			
denominazione		Giardino Fanti d'Italia	
indirizzo		Via Tadini	
<b>Dati</b>			
superficie lotto		2727	
<b>Gestione</b>			
proprietà		pubblica	
gestore		pubblica	
<b>Utenza</b>			
numero stimato di utenti			
caratteristiche utenti		Tutti	
<b>Caratteristiche</b>			
tipologia verde		verde alberato	
tipologia attrezzature		attrezzato per il gioco libero	
<b>Accessibilità</b>			
presenza di parcheggi		nelle vicinanze	
n° posti auto stimato		50	
<b>Fruibilità</b>			
carenze	spazi		recente intervento di manutenzione e riqualificazione
	servizi		
	manutenzione		
	accessibilità		
	tempi di fruizione		
Giudizio qualitativo	Molto utilizzato per il gioco dei bambini e come punto panoramico per la sua collocazione sulla passeggiata lungolago.		

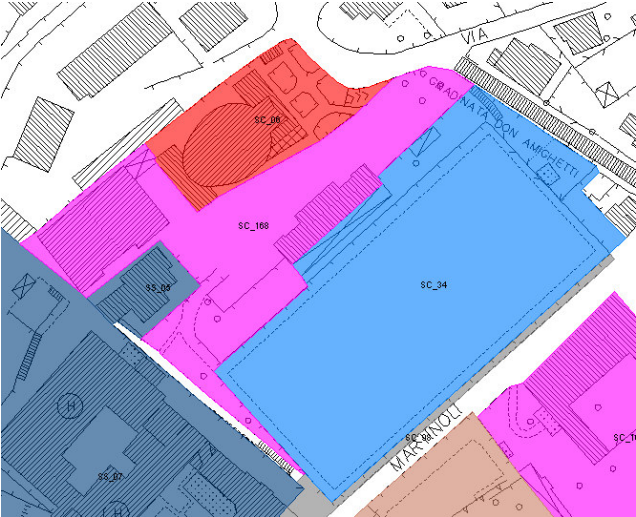

<b>Identificativo</b>		<b>SC_31</b>	
Categoria		BS3	
Tipologia servizio		aree a verde	
			
<b>Identificazione</b>			
denominazione		Lungo Lago Nord	
indirizzo		Via Gregorini - p.za Marconi	
<b>Dati</b>			
superficie lotto		6875	
<b>Gestione</b>			
proprietà		pubblica	
gestore		pubblica	
<b>Utenza</b>			
numero stimato di utenti			
caratteristiche utenti			
<b>Caratteristiche</b>			
tipologia verde		verde alberato	
tipologia attrezzature			
<b>Accessibilità</b>			
presenza di parcheggi			
n° posti auto stimato			
<b>Fruibilità</b>			
carenze	spazi		
	servizi		
	manutenzione		
	accessibilità		
	tempi di fruizione		
Giudizio qualitativo	fascia alberata e pavimentata di connessione tra aree verdi sul lungo lago.		

<b>Identificativo</b>		<b>SC_32</b>	
Categoria		BS3	
Tipologia servizio		aree a verde	
			
<b>Identificazione</b>			
denominazione		Parco IV Novembre	
indirizzo		Via S.Maurizio	
<b>Dati</b>			
superficie lotto		12709	
<b>Gestione</b>			
proprietà		pubblica	
gestore		pubblica	
<b>Utenza</b>			
numero stimato di utenti			
caratteristiche utenti		Tutte le età.	
<b>Caratteristiche</b>			
tipologia verde		verde alberato	
tipologia attrezzature		attrezzato per il gioco libero	
<b>Accessibilità</b>			
presenza di parcheggi		nelle vicinanze	
n° posti auto stimato		20	
<b>Fruibilità</b>			
carenze	spazi		Scarsamente attrezzato
	servizi		
	manutenzione	X	
	accessibilità		
	tempi di fruizione	X	
Giudizio qualitativo	Parco nella zona alta del paese, molto scosceso ed in buona parte boscato; poco utilizzato. Potrebbe essere ritematizzato vista la vicinanza della scuola materna.		

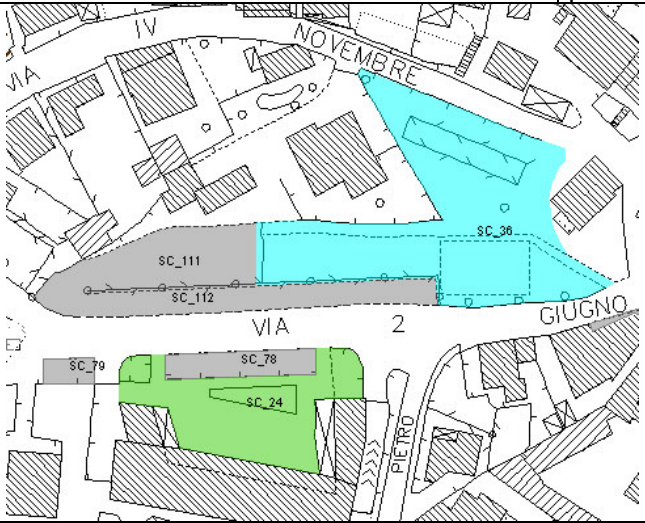

<b>Identificativo</b>		<b>SC_33</b>	
Categoria		BS3	
Tipologia servizio		aree a verde	
			
<b>Identificazione</b>			
denominazione		Lungo lago Sud	
indirizzo		Giardini Fanti d'Italia - Piazzale Marconi	
<b>Dati</b>			
superficie lotto		6636	
<b>Gestione</b>			
proprietà		pubblica	
gestore		pubblica	
<b>Utenza</b>			
numero stimato di utenti			
caratteristiche utenti		Coloro che percorrono il lungo lago.	
<b>Caratteristiche</b>			
tipologia verde		prato con scarsa alberatura	
tipologia attrezzature			
<b>Accessibilità</b>			
presenza di parcheggi		nelle vicinanze	
n° posti auto stimato		40	
<b>Fruibilità</b>			
carenze	spazi		
	servizi		
	manutenzione		



	accessibilità		
	tempi di fruizione		
Giudizio qualitativo	Giardino decorativo (grande aiuola), lungo il percorso panoramico del lungo lago, attrezzato per la sosta.		


<b>Identificativo</b>		<b>SC_34</b>	
Categoria		BS4	
Tipologia servizio		campi sportivi ed attr, sportive di carattere hobbistico per tutte le età	
			
<b>Identificazione</b>			
denominazione		Campo Sportivo Oratorio	
indirizzo		Via Filippo Martinoli	
<b>Dati</b>			
superficie lotto		6163	
<b>Gestione</b>			
proprietà		privata	
gestore		mista	
<b>Utenza</b>			
numero stimato di utenti		150	
caratteristiche utenti		90 ragazzi per il calcio; 50-60 per la pallavolo,	
<b>Caratteristiche</b>			
tipologia verde			
tipologia attrezzature		attrezzato per lo sport	
<b>Accessibilità</b>			
presenza di parcheggi		nelle vicinanze	
n° posti auto stimato		30	
<b>Fruibilità</b>			
carenze	spazi		
	servizi		
	manutenzione		
	accessibilità		
	tempi di fruizione		
Giudizio qualitativo	in corso ristrutturazione del campo a seguito dell'ampliamento degli spazi coperti oratoriali		

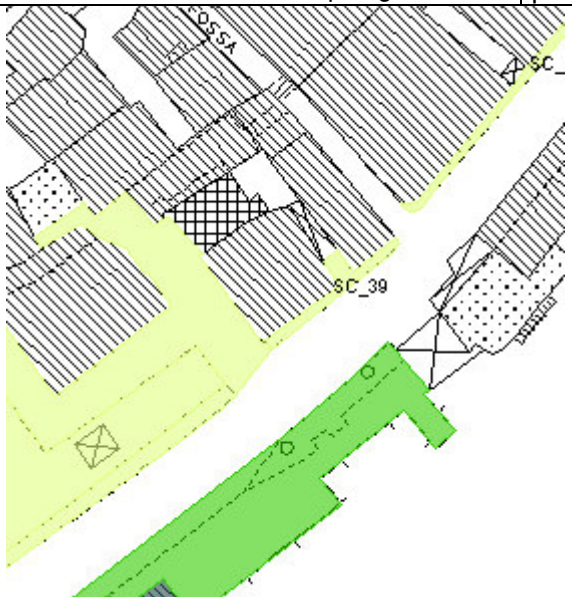
<b>Identificativo</b>		<b>SC_35</b>	
Categoria		BS4	
Tipologia servizio		campi sportivi ed attr, sportive di carattere hobbistico per tutte le età	
			
<b>Identificazione</b>			
denominazione		Campetto multifunzione all'aperto	
indirizzo		Via Torricella	
<b>Dati</b>			
superficie lotto		2041	
<b>Gestione</b>			
proprietà		pubblica	
gestore		pubblica	
<b>Utenza</b>			
numero stimato di utenti			
caratteristiche utenti		Adolescenti e giovani.	
<b>Caratteristiche</b>			
tipologia verde			
tipologia attrezzature		attrezzato per lo sport	
<b>Accessibilità</b>			
presenza di parcheggi		nelle vicinanze	
n° posti auto stimato		50	
<b>Fruibilità</b>			
carenze	spazi		
	servizi		
	manutenzione		
	accessibilità		
	tempi di fruizione		
Giudizio qualitativo	Molto sfruttato dai ragazzi della zona soprattutto come campetto da calcio, qualità media.		

<b>Identificativo</b>		<b>SC_36</b>	
Categoria		BS4	
Tipologia servizio		campi sportivi ed attr, sportive di carattere hobbistico per tutte le età	
			
<b>Identificazione</b>			
denominazione		Campi da gioco Trello	
indirizzo		Via stradetta Trello	
<b>Dati</b>			
superficie lotto		1589	
<b>Gestione</b>			
proprietà		pubblica	
gestore		pubblica	
<b>Utenza</b>			
numero stimato di utenti			
caratteristiche utenti		Adolescenti e giovani.	
<b>Caratteristiche</b>			
tipologia verde			
tipologia attrezzature		attrezzato per lo sport	
<b>Accessibilità</b>			
presenza di parcheggi		nelle vicinanze	
n° posti auto stimato		30	
<b>Fruibilità</b>			
carenze	spazi		
	servizi		
	manutenzione	X	
	accessibilità		
	tempi di fruizione		
Giudizio qualitativo	Molto usato dai ragazzi della zona per la sua unicità; migliorabile. in corso di riqualificazione nell'ambito dei lavori di sistemazione dell'area del trello. Il vecchio campo da bocce verrà inglobato in questa nuova area.		

<b>Identificativo</b>		<b>SC_129</b>	
Categoria		BS5	
Tipologia servizio		piazze	
<b>Identificazione</b>			
denominazione		Piazzetta Santa Chiara	
indirizzo		Vicolo Santa Chiara	
<b>Dati</b>			
superficie lotto		327	
<b>Gestione</b>			
proprietà		pubblica	
gestore		pubblica	
<b>Utenza</b>			
numero stimato di utenti			
caratteristiche utenti			
<b>Caratteristiche</b>			
tipologia verde			
tipologia attrezzature			
<b>Accessibilità</b>			
presenza di parcheggi		nelle vicinanze	
n° posti auto stimato		40	
<b>Fruibilità</b>			
carenze	spazi		
	servizi		
	manutenzione		
	accessibilità		
	tempi di fruizione		
Giudizio qualitativo			

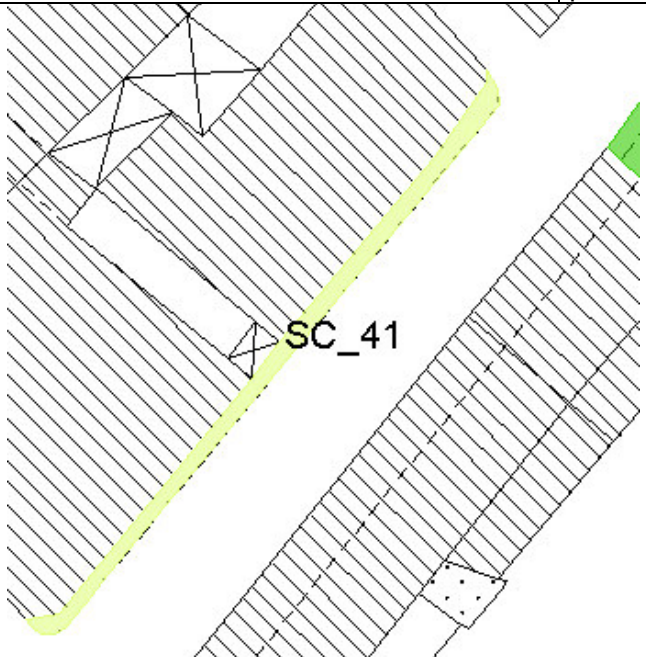
<b>Identificativo</b>		<b>SC_19</b>	
Categoria		BS5	
Tipologia servizio		piazze	
<b>Identificazione</b>			
denominazione		Piazza Garibaldi	
indirizzo		Piazza Garibaldi	
<b>Dati</b>			
superficie lotto		750	
<b>Gestione</b>			
proprietà			
gestore			
<b>Utenza</b>			
numero stimato di utenti			
caratteristiche utenti			
<b>Caratteristiche</b>			
tipologia verde			
tipologia attrezzature			
<b>Accessibilità</b>			
presenza di parcheggi			
n° posti auto stimato			
<b>Fruibilità</b>			
carenze	spazi		
	servizi		
	manutenzione		
	accessibilità		
	tempi di fruizione		
Giudizio qualitativo			

<b>Identificativo</b>		<b>SC_38</b>	
Categoria		BS5	
Tipologia servizio		piazze	
			
<b>Identificazione</b>			
denominazione		Area pedonale	
indirizzo		Via Fratelli Pellegrini	
<b>Dati</b>			
superficie lotto		168	
<b>Gestione</b>			
proprietà		mista	
gestore		mista	
<b>Utenza</b>			
numero stimato di utenti			
caratteristiche utenti			
<b>Caratteristiche</b>			
tipologia verde			
tipologia attrezzature			
<b>Accessibilità</b>			
presenza di parcheggi			
n° posti auto stimato			
<b>Fruibilità</b>			
carenze	spazi		
	servizi		
	manutenzione		
	accessibilità		
	tempi di fruizione		
Giudizio qualitativo			

<b>Identificativo</b>		<b>SC_39</b>	
Categoria		BS5	
Tipologia servizio		piazze	
			
<b>Identificazione</b>			
denominazione		Area pedonale	
indirizzo		Via Gregorini	
<b>Dati</b>			
superficie lotto		37	
<b>Gestione</b>			
proprietà		mista	
gestore		mista	
<b>Utenza</b>			
numero stimato di utenti			
caratteristiche utenti			
<b>Caratteristiche</b>			
tipologia verde			
tipologia attrezzature			
<b>Accessibilità</b>			
presenza di parcheggi			
n° posti auto stimato			
<b>Fruibilità</b>			
carenze	spazi		
	servizi		
	manutenzione		
	accessibilità		
	tempi di fruizione		
Giudizio qualitativo			



<b>Identificativo</b>		<b>SC_40</b>	
Categoria		BS5	
Tipologia servizio		piazze	
<b>Identificazione</b>			
denominazione		Area pedonale	
indirizzo		Via Tadini	
<b>Dati</b>			
superficie lotto		415	
<b>Gestione</b>			
proprietà		mista	
gestore		mista	
<b>Utenza</b>			
numero stimato di utenti			
caratteristiche utenti			
<b>Caratteristiche</b>			
tipologia verde			
tipologia attrezzature			
<b>Accessibilità</b>			
presenza di parcheggi			
n° posti auto stimato			
<b>Fruibilità</b>			
carenze	spazi		
	servizi		
	manutenzione		
	accessibilità		
	tempi di fruizione		
Giudizio qualitativo			

<b>Identificativo</b>		<b>SC_41</b>	
Categoria		BS5	
Tipologia servizio		piazze	
			
<b>Identificazione</b>			
denominazione		Area pedonale	
indirizzo		Via Gregorini	
<b>Dati</b>			
superficie lotto		50	
<b>Gestione</b>			
proprietà		mista	
gestore		mista	
<b>Utenza</b>			
numero stimato di utenti			
caratteristiche utenti			
<b>Caratteristiche</b>			
tipologia verde			
tipologia attrezzature			
<b>Accessibilità</b>			
presenza di parcheggi			
n° posti auto stimato			
<b>Fruibilità</b>			
carenze	spazi		
	servizi		
	manutenzione		
	accessibilità		
	tempi di fruizione		
Giudizio qualitativo			

<b>Identificativo</b>		<b>SC_42</b>	
Categoria		BS5	
Tipologia servizio		piazze	
<b>Identificazione</b>			
denominazione		Area pedonale	
indirizzo		Via Celeri	
<b>Dati</b>			
superficie lotto		194	
<b>Gestione</b>			
proprietà		mista	
gestore		mista	
<b>Utenza</b>			
numero stimato di utenti			
caratteristiche utenti			
<b>Caratteristiche</b>			
tipologia verde			
tipologia attrezzature			
<b>Accessibilità</b>			
presenza di parcheggi			
n° posti auto stimato			
<b>Fruibilità</b>			
carenze	spazi		
	servizi		
	manutenzione		
	accessibilità		
	tempi di fruizione		
Giudizio qualitativo			

<b>Identificativo</b>		<b>SC_43</b>	
Categoria		BS5	
Tipologia servizio		piazze	
<b>Identificazione</b>			
denominazione		Piazza Martiri	
indirizzo		Piazza Martiri	
<b>Dati</b>			
superficie lotto		1610	
<b>Gestione</b>			
proprietà		mista	
gestore		mista	
<b>Utenza</b>			
numero stimato di utenti			
caratteristiche utenti			
<b>Caratteristiche</b>			
tipologia verde			
tipologia attrezzature			
<b>Accessibilità</b>			
presenza di parcheggi			
n° posti auto stimato			
<b>Fruibilità</b>			
carenze	spazi		
	servizi		
	manutenzione		
	accessibilità		
	tempi di fruizione		
Giudizio qualitativo			

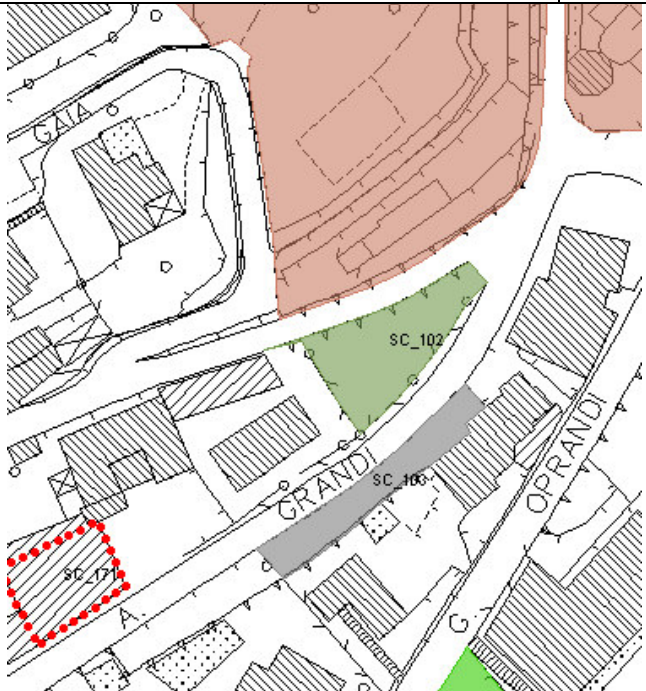
<b>Identificativo</b>		<b>SC_44</b>	
Categoria		BS5	
Tipologia servizio		piazze	
<b>Identificazione</b>			
denominazione		Piazza Martiri	
indirizzo		Piazza Martiri	
<b>Dati</b>			
superficie lotto		1829	
<b>Gestione</b>			
proprietà		mista	
gestore		mista	
<b>Utenza</b>			
numero stimato di utenti			
caratteristiche utenti			
<b>Caratteristiche</b>			
tipologia verde			
tipologia attrezzature			
<b>Accessibilità</b>			
presenza di parcheggi			
n° posti auto stimato			
<b>Fruibilità</b>			
carenze	spazi		
	servizi		
	manutenzione		
	accessibilità		
	tempi di fruizione		
Giudizio qualitativo			

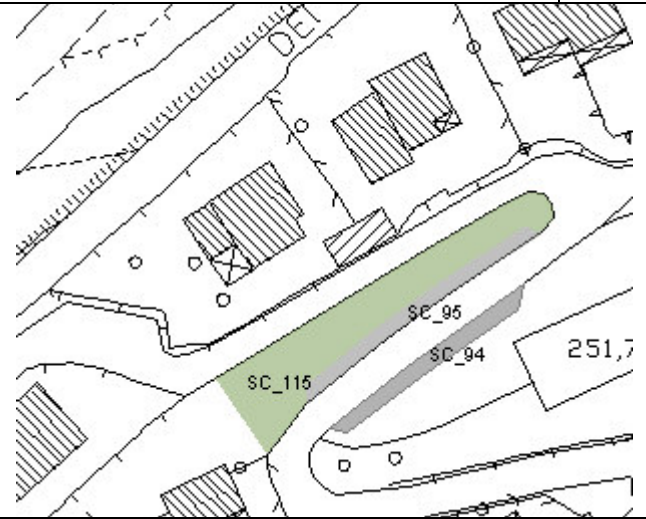
<b>Identificativo</b>		<b>SC_45</b>	
Categoria		BS5	
Tipologia servizio		piazze	
<b>Identificazione</b>			
denominazione		Area pedonale	
indirizzo		Via Tadini	
<b>Dati</b>			
superficie lotto		1290	
<b>Gestione</b>			
proprietà		mista	
gestore		mista	
<b>Utenza</b>			
numero stimato di utenti			
caratteristiche utenti			
<b>Caratteristiche</b>			
tipologia verde			
tipologia attrezzature			
<b>Accessibilità</b>			
presenza di parcheggi			
n° posti auto stimato			
<b>Fruibilità</b>			
carenze	spazi		
	servizi		
	manutenzione		
	accessibilità		
	tempi di fruizione		
Giudizio qualitativo			

<b>Identificativo</b>		<b>SC_46</b>	
Categoria		BS5	
Tipologia servizio		piazze	
<b>Identificazione</b>			
denominazione		Area pedonale	
indirizzo		Via Gramsci	
<b>Dati</b>			
superficie lotto		379	
<b>Gestione</b>			
proprietà		mista	
gestore		mista	
<b>Utenza</b>			
numero stimato di utenti			
caratteristiche utenti			
<b>Caratteristiche</b>			
tipologia verde			
tipologia attrezzature			
<b>Accessibilità</b>			
presenza di parcheggi			
n° posti auto stimato			
<b>Fruibilità</b>			
carenze	spazi		
	servizi		
	manutenzione		
	accessibilità		
	tempi di fruizione		
Giudizio qualitativo			

<b>Identificativo</b>		<b>SC_97</b>	
Categoria		BS5	
Tipologia servizio		piazze	
<b>Identificazione</b>			
denominazione		Piazzetta Via Battisti - Marconi	
indirizzo		Via Battisti - Marconi	
<b>Dati</b>			
superficie lotto		507	
<b>Gestione</b>			
proprietà		pubblica	
gestore		pubblica	
<b>Utenza</b>			
numero stimato di utenti			
caratteristiche utenti			
<b>Caratteristiche</b>			
tipologia verde			
tipologia attrezzature			
<b>Accessibilità</b>			
presenza di parcheggi		nelle vicinanze	
n° posti auto stimato		20	
<b>Fruibilità</b>			
carenze	spazi		
	servizi		
	manutenzione		
	accessibilità		
	tempi di fruizione		
Giudizio qualitativo			




<b>Identificativo</b>		<b>SC_102</b>	
Categoria		BS6	
Tipologia servizio		verde di rispetto	
			
<b>Identificazione</b>			
denominazione		Area verde	
indirizzo		Via Grandi	
<b>Dati</b>			
superficie lotto		318	
<b>Gestione</b>			
proprietà		pubblica	
gestore		pubblica	
<b>Utenza</b>			
numero stimato di utenti			
caratteristiche utenti			
<b>Caratteristiche</b>			
tipologia verde		prato con scarsa alberatura	
tipologia attrezzature			
<b>Accessibilità</b>			
presenza di parcheggi		nelle vicinanze	
n° posti auto stimato		10	
<b>Fruibilità</b>			
carenze	spazi		
	servizi		
	manutenzione		
	accessibilità		
	tempi di fruizione		
Giudizio qualitativo			

<b>Identificativo</b>		<b>SC_115</b>	
Categoria		BS6	
Tipologia servizio		aree a verde	
			
<b>Identificazione</b>			
denominazione		Area verde	
indirizzo		Via del Santo	
<b>Dati</b>			
superficie lotto		295	
<b>Gestione</b>			
proprietà		pubblica	
gestore		pubblica	
<b>Utenza</b>			
numero stimato di utenti			
caratteristiche utenti			
<b>Caratteristiche</b>			
tipologia verde		prato con scarsa alberatura	
tipologia attrezzature			
<b>Accessibilità</b>			
presenza di parcheggi		nelle vicinanze	
n° posti auto stimato		20	
<b>Fruibilità</b>			
carenze	spazi		
	servizi		
	manutenzione		
	accessibilità		
	tempi di fruizione		
Giudizio qualitativo			



<b>Identificativo</b>		<b>SC_173</b>	
Categoria		BS6	
Tipologia servizio		verde di rispetto	
<b>Identificazione</b>			
denominazione		Area verde	
indirizzo		Via Valle Seriana	
<b>Dati</b>			
superficie lotto		956	
<b>Gestione</b>			
proprietà		pubblica	
gestore		pubblica	
<b>Utenza</b>			
numero stimato di utenti			
caratteristiche utenti			
<b>Caratteristiche</b>			
tipologia verde			
tipologia attrezzature			
<b>Accessibilità</b>			
presenza di parcheggi			
n° posti auto stimato			
<b>Fruibilità</b>			
carenze	spazi		
	servizi		
	manutenzione		
	accessibilità		
	tempi di fruizione		
Giudizio qualitativo			

<b>Identificativo</b>		<b>SC_175</b>	
Categoria		BS6	
Tipologia servizio		verde di rispetto	
<b>Identificazione</b>			
denominazione		Area verde	
indirizzo		Via Colombera	
<b>Dati</b>			
superficie lotto		12	
<b>Gestione</b>			
proprietà		pubblica	
gestore		pubblica	
<b>Utenza</b>			
numero stimato di utenti			
caratteristiche utenti			
<b>Caratteristiche</b>			
tipologia verde			
tipologia attrezzature			
<b>Accessibilità</b>			
presenza di parcheggi			
n° posti auto stimato			
<b>Fruiibilità</b>			
carenze	spazi		
	servizi		
	manutenzione		
	accessibilità		
	tempi di fruizione		
Giudizio qualitativo			

<b>Identificativo</b>		<b>SC_47</b>	
Categoria		BS6	
Tipologia servizio		verde di rispetto	
			
<b>Identificazione</b>			
denominazione		Area verde	
indirizzo		Villaggio Borlezza	
<b>Dati</b>			
superficie lotto		262	
<b>Gestione</b>			
proprietà			
gestore			
<b>Utenza</b>			
numero stimato di utenti			
caratteristiche utenti			
<b>Caratteristiche</b>			
tipologia verde			
tipologia attrezzature			
<b>Accessibilità</b>			
presenza di parcheggi			
n° posti auto stimato			
<b>Fruibilità</b>			
carenze	spazi		
	servizi		
	manutenzione		
	accessibilità		
	tempi di fruizione		
Giudizio qualitativo			


<b>Identificativo</b>		<b>SC_48</b>	
Categoria		BS6	
Tipologia servizio		verde di rispetto	
<b>Identificazione</b>			
denominazione		Area verde	
indirizzo		Via donatori di sangue	
<b>Dati</b>			
superficie lotto		214	
<b>Gestione</b>			
proprietà		privata	
gestore			
<b>Utenza</b>			
numero stimato di utenti			
caratteristiche utenti			
<b>Caratteristiche</b>			
tipologia verde			
tipologia attrezzature			
<b>Accessibilità</b>			
presenza di parcheggi			
n° posti auto stimato			
<b>Fruibilità</b>			
carenze	spazi		
	servizi		
	manutenzione		
	accessibilità		
	tempi di fruizione		
Giudizio qualitativo			

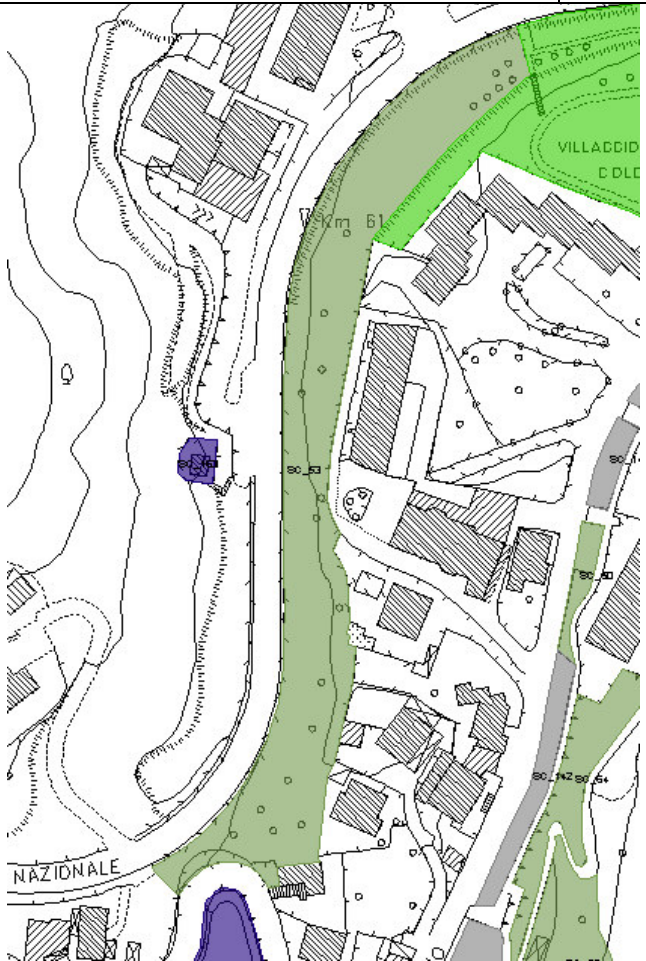

<b>Identificativo</b>		<b>SC_49</b>	
Categoria		BS6	
Tipologia servizio		verde di rispetto	
<b>Identificazione</b>			
denominazione		Area verde	
indirizzo		Via donatori di sangue	
<b>Dati</b>			
superficie lotto		1001	
<b>Gestione</b>			
proprietà		privata	
gestore			
<b>Utenza</b>			
numero stimato di utenti			
caratteristiche utenti			
<b>Caratteristiche</b>			
tipologia verde			
tipologia attrezzature			
<b>Accessibilità</b>			
presenza di parcheggi			
n° posti auto stimato			
<b>Fruibilità</b>			
carenze	spazi		
	servizi		
	manutenzione		
	accessibilità		
	tempi di fruizione		
Giudizio qualitativo			

<b>Identificativo</b>		<b>SC_50</b>	
Categoria		BS6	
Tipologia servizio		verde di rispetto	
			
<b>Identificazione</b>			
denominazione		Area verde	
indirizzo		Via Torricella	
<b>Dati</b>			
superficie lotto		2623	
<b>Gestione</b>			
proprietà		pubblica	
gestore		pubblica	
<b>Utenza</b>			
numero stimato di utenti			
caratteristiche utenti			
<b>Caratteristiche</b>			
tipologia verde		prato con scarsa alberatura	
tipologia attrezzature			
<b>Accessibilità</b>			
presenza di parcheggi			
n° posti auto stimato			
<b>Fruibilità</b>			
carenze	spazi		
	servizi		
	manutenzione		
	accessibilità		
	tempi di fruizione		
Giudizio qualitativo		verde di rispetto stradale, in pendenza.	







<b>Identificativo</b>		<b>SC_51</b>	
Categoria		BS6	
Tipologia servizio		verde di rispetto	
<b>Identificazione</b>			
denominazione		Area verde	
indirizzo		Piazzale Bonomelli	
<b>Dati</b>			
superficie lotto		846	
<b>Gestione</b>			
proprietà		privata	
gestore			
<b>Utenza</b>			
numero stimato di utenti			
caratteristiche utenti			
<b>Caratteristiche</b>			
tipologia verde			
tipologia attrezzature			
<b>Accessibilità</b>			
presenza di parcheggi			
n° posti auto stimato			
<b>Fruibilità</b>			
carenze	spazi		
	servizi		
	manutenzione		
	accessibilità		
	tempi di fruizione		
Giudizio qualitativo			



<b>Identificativo</b>		<b>SC_52</b>	
Categoria		BS6	
Tipologia servizio		verde di rispetto	
			
<b>Identificazione</b>			
denominazione		Area verde	
indirizzo		Via Ex Tramvia	
<b>Dati</b>			
superficie lotto		148	
<b>Gestione</b>			
proprietà		privata	
gestore		privata	
<b>Utenza</b>			
numero stimato di utenti			
caratteristiche utenti			
<b>Caratteristiche</b>			
tipologia verde		prato con scarsa alberatura	
tipologia attrezzature			
<b>Accessibilità</b>			
presenza di parcheggi			
n° posti auto stimato			
<b>Fruibilità</b>			
carenze	spazi		
	servizi		
	manutenzione		
	accessibilità		
	tempi di fruizione		
Giudizio qualitativo	fascia verde su strada di rispetto della residenza		

<b>Identificativo</b>		<b>SC_53</b>	
Categoria		BS6	
Tipologia servizio		verde di rispetto	
			
<b>Identificazione</b>			
denominazione		Fascia rispetto anas	
indirizzo		Via Nazionale	
<b>Dati</b>			
superficie lotto		3985	
<b>Gestione</b>			
proprietà		privata	
gestore		privata	
<b>Utenza</b>			
numero stimato di utenti			
caratteristiche utenti			
<b>Caratteristiche</b>			
tipologia verde			
tipologia attrezzature			
<b>Accessibilità</b>			
presenza di parcheggi			
n° posti auto stimato			
<b>Fruibilità</b>			
carenze	spazi		
	servizi		
	manutenzione		

	accessibilità		
	tempi di fruizione		
Giudizio qualitativo	fascia di rispetto stradale		


<b>Identificativo</b>		<b>SC_54</b>	
Categoria		BS6	
Tipologia servizio		aree a verde	
			
<b>Identificazione</b>			
denominazione		Giardino piazzale Bonomelli	
indirizzo		Piazzale Bonomelli	
<b>Dati</b>			
superficie lotto		1179	
<b>Gestione</b>			
proprietà		pubblica	
gestore		pubblica	
<b>Utenza</b>			
numero stimato di utenti			
caratteristiche utenti		Tutte le età.	
<b>Caratteristiche</b>			
tipologia verde		verde alberato	
tipologia attrezzature		attrezzato per il gioco libero	
<b>Accessibilità</b>			
presenza di parcheggi		di uso esclusivo	
n° posti auto stimato		70	
<b>Fruibilità</b>			
carenze	spazi	X	Scarsa qualità dello spazio, scarsa manutenzione dei giochi.
	servizi	X	
	manutenzione	X	
	accessibilità		
	tempi di fruizione		
Giudizio qualitativo	Sorge in una delle zone di più alta densità residenziale, è molto utilizzato dai residenti (anche dai loro cani); necessaria una riqualificazione in relazione al progetto cava alle sue spalle.		

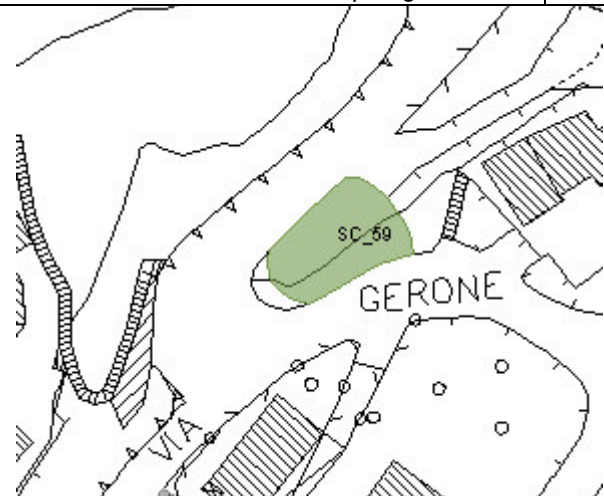
<b>Identificativo</b>		<b>SC_55</b>	
Categoria		BS6	
Tipologia servizio		verde di rispetto	
			
<b>Identificazione</b>			
denominazione		Area verde	
indirizzo		Via Torricella	
<b>Dati</b>			
superficie lotto		5179	
<b>Gestione</b>			
proprietà		pubblica	
gestore		pubblica	
<b>Utenza</b>			
numero stimato di utenti			
caratteristiche utenti			
<b>Caratteristiche</b>			
tipologia verde			
tipologia attrezzature			
<b>Accessibilità</b>			
presenza di parcheggi			
n° posti auto stimato			
<b>Fruibilità</b>			
carenze	spazi		
	servizi		
	manutenzione		
	accessibilità		
	tempi di fruizione		
Giudizio qualitativo	terreno in pendio, sistemato a terrazzamenti che potrebbe essere attrezzato per la sosta; uso quasi esclusivo dei residenti se non messo in continuità con le altre aree.		

<b>Identificativo</b>		<b>SC_56</b>	
Categoria		BS6	
Tipologia servizio		aree a verde	
			
<b>Identificazione</b>			
denominazione		Area verde	
indirizzo		Via Papa Giovanni	
<b>Dati</b>			
superficie lotto		3652	
<b>Gestione</b>			
proprietà		privata	
gestore		privata	
<b>Utenza</b>			
numero stimato di utenti			
caratteristiche utenti			
<b>Caratteristiche</b>			
tipologia verde		prato con scarsa alberatura	
tipologia attrezzature			
<b>Accessibilità</b>			
presenza di parcheggi			
n° posti auto stimato			
<b>Fruibilità</b>			
carenze	spazi		
	servizi		
	manutenzione		
	accessibilità		
	tempi di fruizione		
Giudizio qualitativo	Fascia verde interstiziale tra altro servizio e residenze. Usò possibile come connessione.		

<b>Identificativo</b>		<b>SC_57</b>	
Categoria		BS6	
Tipologia servizio		verde di rispetto	
<b>Identificazione</b>			
denominazione		Area verde	
indirizzo		Via Gobetti	
<b>Dati</b>			
superficie lotto		434	
<b>Gestione</b>			
proprietà		pubblica	
gestore			
<b>Utenza</b>			
numero stimato di utenti			
caratteristiche utenti			
<b>Caratteristiche</b>			
tipologia verde			
tipologia attrezzature			
<b>Accessibilità</b>			
presenza di parcheggi			
n° posti auto stimato			
<b>Fruibilità</b>			
carenze	spazi		
	servizi		
	manutenzione		
	accessibilità		
	tempi di fruizione		
Giudizio qualitativo			

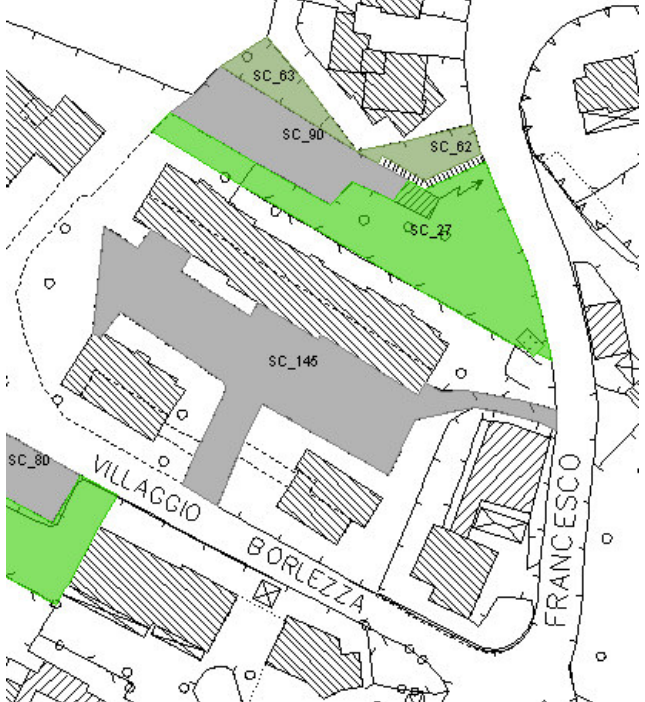


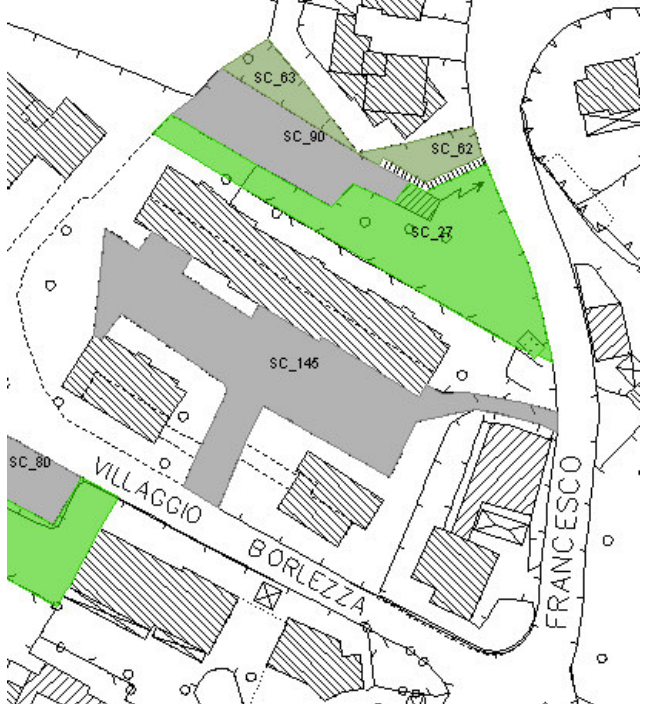

<b>Identificativo</b>		<b>SC_58</b>	
Categoria		BS6	
Tipologia servizio		verde di rispetto	
			
<b>Identificazione</b>			
denominazione		Area verde	
indirizzo		Via dei mori	
<b>Dati</b>			
superficie lotto		832	
<b>Gestione</b>			
proprietà		pubblica	
gestore			
<b>Utenza</b>			
numero stimato di utenti			
caratteristiche utenti			
<b>Caratteristiche</b>			
tipologia verde		prato con scarsa alberatura	
tipologia attrezzature			
<b>Accessibilità</b>			
presenza di parcheggi			
n° posti auto stimato			
<b>Fruibilità</b>			
carenze	spazi		
	servizi		
	manutenzione		
	accessibilità		
	tempi di fruizione		
Giudizio qualitativo			

<b>Identificativo</b>		<b>SC_59</b>	
Categoria		BS6	
Tipologia servizio		verde di rispetto	
			
<b>Identificazione</b>			
denominazione		Area verde	
indirizzo		Via Gerone	
<b>Dati</b>			
superficie lotto		191	
<b>Gestione</b>			
proprietà			
gestore			
<b>Utenza</b>			
numero stimato di utenti			
caratteristiche utenti			
<b>Caratteristiche</b>			
tipologia verde			
tipologia attrezzature			
<b>Accessibilità</b>			
presenza di parcheggi			
n° posti auto stimato			
<b>Fruibilità</b>			
carenze	spazi		
	servizi		
	manutenzione		
	accessibilità		
	tempi di fruizione		
Giudizio qualitativo			

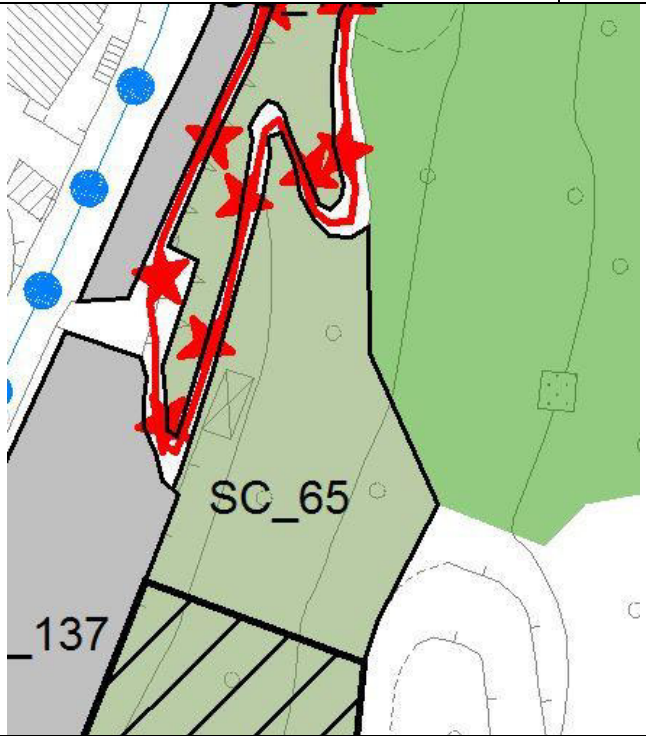
<b>Identificativo</b>		<b>SC_60</b>	
Categoria		BS6	
Tipologia servizio		verde di rispetto	
<b>Identificazione</b>			
denominazione		Area verde	
indirizzo		Via Colombera	
<b>Dati</b>			
superficie lotto		147	
<b>Gestione</b>			
proprietà			
gestore			
<b>Utenza</b>			
numero stimato di utenti			
caratteristiche utenti			
<b>Caratteristiche</b>			
tipologia verde			
tipologia attrezzature			
<b>Accessibilità</b>			
presenza di parcheggi			
n° posti auto stimato			
<b>Fruiibilità</b>			
carenze	spazi		
	servizi		
	manutenzione		
	accessibilità		
	tempi di fruizione		
Giudizio qualitativo			

<b>Identificativo</b>		<b>SC_61</b>	
Categoria		BS6	
Tipologia servizio		verde di rispetto	
<b>Identificazione</b>			
denominazione		Area verde	
indirizzo		Via Borlezza	
<b>Dati</b>			
superficie lotto		346	
<b>Gestione</b>			
proprietà			
gestore			
<b>Utenza</b>			
numero stimato di utenti			
caratteristiche utenti			
<b>Caratteristiche</b>			
tipologia verde			
tipologia attrezzature			
<b>Accessibilità</b>			
presenza di parcheggi			
n° posti auto stimato			
<b>Fruibilità</b>			
carenze	spazi		
	servizi		
	manutenzione		
	accessibilità		
	tempi di fruizione		
Giudizio qualitativo			

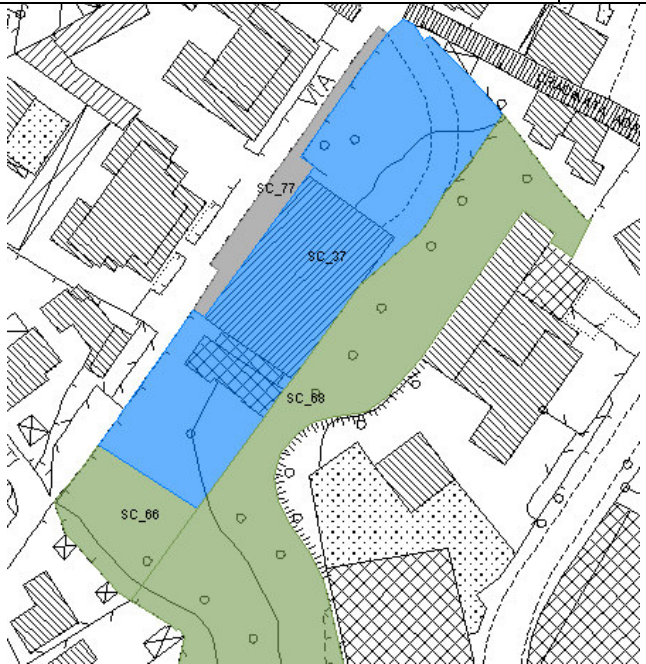

<b>Identificativo</b>		<b>SC_62</b>	
Categoria		BS6	
Tipologia servizio		verde di rispetto	
			
<b>Identificazione</b>			
denominazione		Area verde	
indirizzo		Viallaggio Borlezza	
<b>Dati</b>			
superficie lotto		100	
<b>Gestione</b>			
proprietà		pubblica	
gestore		pubblica	
<b>Utenza</b>			
numero stimato di utenti			
caratteristiche utenti			
<b>Caratteristiche</b>			
tipologia verde			
tipologia attrezzature			
<b>Accessibilità</b>			
presenza di parcheggi			
n° posti auto stimato			
<b>Fruibilità</b>			
carenze	spazi		
	servizi		
	manutenzione		
	accessibilità		
	tempi di fruizione		
Giudizio qualitativo			

<b>Identificativo</b>		<b>SC_63</b>	
Categoria		BS6	
Tipologia servizio		verde di rispetto	
			
<b>Identificazione</b>			
denominazione		Area verde	
indirizzo		Viallaggio Borlezza	
<b>Dati</b>			
superficie lotto		120	
<b>Gestione</b>			
proprietà		pubblica	
gestore		pubblica	
<b>Utenza</b>			
numero stimato di utenti			
caratteristiche utenti			
<b>Caratteristiche</b>			
tipologia verde			
tipologia attrezzature			
<b>Accessibilità</b>			
presenza di parcheggi			
n° posti auto stimato			
<b>Fruibilità</b>			
carenze	spazi		
	servizi		
	manutenzione		
	accessibilità		
	tempi di fruizione		
Giudizio qualitativo			

<b>Identificativo</b>		<b>SC_64</b>	
Categoria		BS6	
Tipologia servizio		verde di rispetto	
<b>Identificazione</b>			
denominazione		Area verde	
indirizzo		Via Colombera	
<b>Dati</b>			
superficie lotto		589	
<b>Gestione</b>			
proprietà			
gestore			
<b>Utenza</b>			
numero stimato di utenti			
caratteristiche utenti			
<b>Caratteristiche</b>			
tipologia verde			
tipologia attrezzature			
<b>Accessibilità</b>			
presenza di parcheggi			
n° posti auto stimato			
<b>Fruibilità</b>			
carenze	spazi		
	servizi		
	manutenzione		
	accessibilità		
	tempi di fruizione		
Giudizio qualitativo			

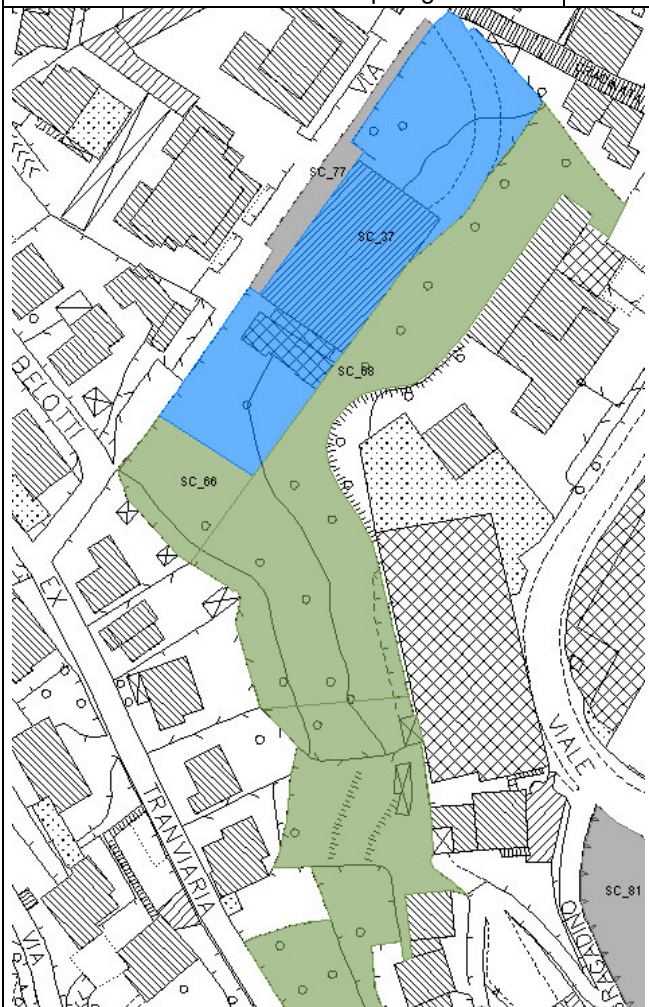
<b>Identificativo</b>		<b>SC_65</b>	
Categoria		BS6	
Tipologia servizio		verde di rispetto	
			
<b>Identificazione</b>			
denominazione		Area verde	
indirizzo		Via Colombera	
<b>Dati</b>			
superficie lotto		928	
<b>Gestione</b>			
proprietà			
gestore			
<b>Utenza</b>			
numero stimato di utenti			
caratteristiche utenti			
<b>Caratteristiche</b>			
tipologia verde			
tipologia attrezzature			
<b>Accessibilità</b>			
presenza di parcheggi			
n° posti auto stimato			
<b>Fruibilità</b>			
carenze	spazi		
	servizi		
	manutenzione		
	accessibilità		
	tempi di fruizione		
Giudizio qualitativo			



<b>Identificativo</b>		<b>SC_66</b>	
Categoria		BS6	
Tipologia servizio		aree a verde	
			
<b>Identificazione</b>			
denominazione		Area verde	
indirizzo		Via Papa Giovanni	
<b>Dati</b>			
superficie lotto		412	
<b>Gestione</b>			
proprietà		pubblica	
gestore		pubblica	
<b>Utenza</b>			
numero stimato di utenti			
caratteristiche utenti			
<b>Caratteristiche</b>			
tipologia verde		prato con scarsa alberatura	
tipologia attrezzature			
<b>Accessibilità</b>			
presenza di parcheggi			
n° posti auto stimato			
<b>Fruibilità</b>			
carenze	spazi		
	servizi		
	manutenzione		
	accessibilità		
	tempi di fruizione		
Giudizio qualitativo	Fascia verde interstiziale tra altro servizio e residenze. Usò possibile come connessione.		

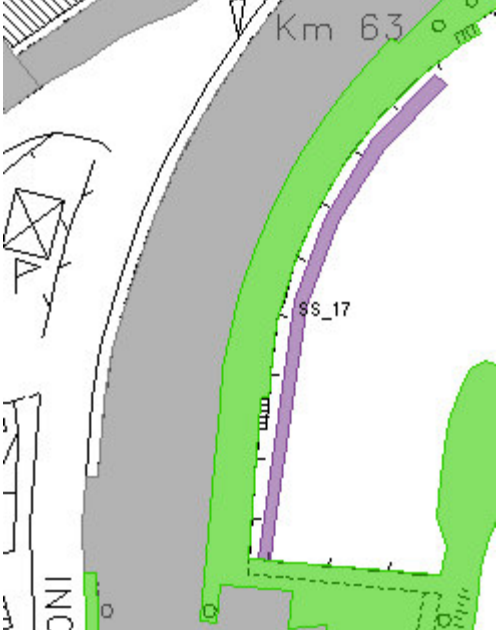
<b>Identificativo</b>		SC_67	
Categoria		BS6	
Tipologia servizio		verde di rispetto	
<b>Identificazione</b>			
denominazione		Area verde	
indirizzo		Via Paglia	
<b>Dati</b>			
superficie lotto		1393	
<b>Gestione</b>			
proprietà			
gestore			
<b>Utenza</b>			
numero stimato di utenti			
caratteristiche utenti			
<b>Caratteristiche</b>			
tipologia verde			
tipologia attrezzature			
<b>Accessibilità</b>			
presenza di parcheggi			
n° posti auto stimato			
<b>Fruibilità</b>			
carenze	spazi		
	servizi		
	manutenzione		
	accessibilità		
	tempi di fruizione		
<b>Giudizio qualitativo</b>			

<b>Identificativo</b>	<b>SC_68</b>
Categoria	BS6
Tipologia servizio	aree a verde



<b>Identificazione</b>	
denominazione	Area verde
indirizzo	Via Papa Giovanni
<b>Dati</b>	
superficie lotto	2533
<b>Gestione</b>	
proprietà	pubblica
gestore	pubblica
<b>Utenza</b>	
numero stimato di utenti	
caratteristiche utenti	
<b>Caratteristiche</b>	
tipologia verde	prato con scarsa alberatura
tipologia attrezzature	
<b>Accessibilità</b>	
presenza di parcheggi	
n° posti auto stimato	
<b>Fruibilità</b>	
carenze	spazi

	servizi		
	manutenzione		
	accessibilità		
	tempi di fruizione		
Giudizio qualitativo	Fascia verde interstiziale tra altro servizio e residenze. Usò possibile come connessione.		

<b>Identificativo</b>		<b>SS_17</b>	
Categoria		F5	
Tipologia servizio		campi sportivi ed attr, sportive di carattere hobbistico per tutte le età	
			
<b>Identificazione</b>			
denominazione		Pontile	
indirizzo		Piazzale Marconi	
<b>Dati</b>			
superficie lotto		124	
<b>Gestione</b>			
proprietà			
gestore			
<b>Utenza</b>			
numero stimato di utenti			
caratteristiche utenti			
<b>Caratteristiche</b>			
tipologia verde			
tipologia attrezzature			
<b>Accessibilità</b>			
presenza di parcheggi			
n° posti auto stimato			
<b>Fruibilità</b>			
carenze	spazi		
	servizi		
	manutenzione		
	accessibilità		
	tempi di fruizione		
Giudizio qualitativo			

<b>Identificativo</b>		<b>SS_18</b>	
Categoria		F5	
Tipologia servizio		campi sportivi ed attr, sportive di carattere hobbistico per tutte le età	
<b>Identificazione</b>			
denominazione		Pontile	
indirizzo		Via del Cantiere	
<b>Dati</b>			
superficie lotto		98	
<b>Gestione</b>			
proprietà			
gestore			
<b>Utenza</b>			
numero stimato di utenti			
caratteristiche utenti			
<b>Caratteristiche</b>			
tipologia verde			
tipologia attrezzature			
<b>Accessibilità</b>			
presenza di parcheggi			
n° posti auto stimato			
<b>Fruibilità</b>			
carenze	spazi		
	servizi		
	manutenzione		
	accessibilità		
	tempi di fruizione		
Giudizio qualitativo			

<b>Identificativo</b>		<b>SS_19</b>	
Categoria		F5	
Tipologia servizio		campi sportivi ed attr, sportive di carattere hobbistico per tutte le età	
<b>Identificazione</b>			
denominazione		Pontile	
indirizzo		Via del Cantiere	
<b>Dati</b>			
superficie lotto		260	
<b>Gestione</b>			
proprietà			
gestore			
<b>Utenza</b>			
numero stimato di utenti			
caratteristiche utenti			
<b>Caratteristiche</b>			
tipologia verde			
tipologia attrezzature			
<b>Accessibilità</b>			
presenza di parcheggi			
n° posti auto stimato			
<b>Fruibilità</b>			
carenze	spazi		
	servizi		
	manutenzione		
	accessibilità		
	tempi di fruizione		
Giudizio qualitativo			

<b>Identificativo</b>		<b>SS_20</b>	
Categoria		F5	
Tipologia servizio		campi sportivi ed attr, sportive di carattere hobbistico per tutte le età	
<b>Identificazione</b>			
denominazione		Pontile	
indirizzo		Via del Cantiere	
<b>Dati</b>			
superficie lotto		262	
<b>Gestione</b>			
proprietà			
gestore			
<b>Utenza</b>			
numero stimato di utenti			
caratteristiche utenti			
<b>Caratteristiche</b>			
tipologia verde			
tipologia attrezzature			
<b>Accessibilità</b>			
presenza di parcheggi			
n° posti auto stimato			
<b>Fruibilità</b>			
carenze	spazi		
	servizi		
	manutenzione		
	accessibilità		
	tempi di fruizione		
Giudizio qualitativo			




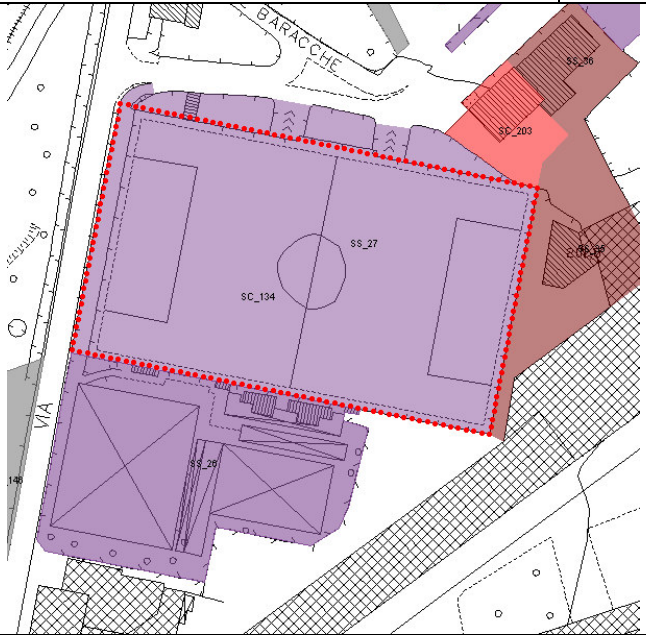

<b>Identificativo</b>		<b>SS_21</b>	
Categoria		F5	
Tipologia servizio		campi sportivi ed attr, sportive di carattere hobbistico per tutte le età	
<b>Identificazione</b>			
denominazione		Pontile	
indirizzo		Via del Cantiere	
<b>Dati</b>			
superficie lotto		82	
<b>Gestione</b>			
proprietà			
gestore			
<b>Utenza</b>			
numero stimato di utenti			
caratteristiche utenti			
<b>Caratteristiche</b>			
tipologia verde			
tipologia attrezzature			
<b>Accessibilità</b>			
presenza di parcheggi			
n° posti auto stimato			
<b>Fruibilità</b>			
carenze	spazi		
	servizi		
	manutenzione		
	accessibilità		
	tempi di fruizione		
Giudizio qualitativo			

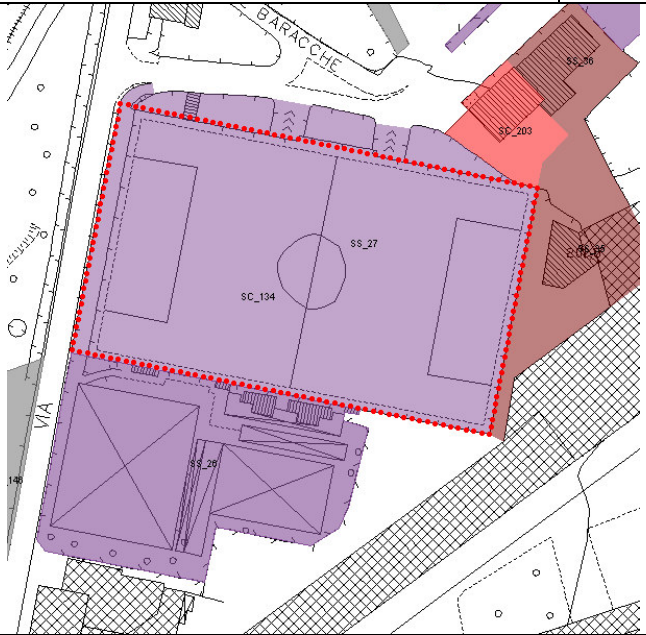

<b>Identificativo</b>		<b>SS_22</b>	
Categoria		F5	
Tipologia servizio		campi sportivi ed attr, sportive di carattere hobbistico per tutte le età	
<b>Identificazione</b>			
denominazione		Pontile	
indirizzo		Via del Cantiere	
<b>Dati</b>			
superficie lotto		95	
<b>Gestione</b>			
proprietà			
gestore			
<b>Utenza</b>			
numero stimato di utenti			
caratteristiche utenti			
<b>Caratteristiche</b>			
tipologia verde			
tipologia attrezzature			
<b>Accessibilità</b>			
presenza di parcheggi			
n° posti auto stimato			
<b>Fruibilità</b>			
carenze	spazi		
	servizi		
	manutenzione		
	accessibilità		
	tempi di fruizione		
Giudizio qualitativo			

<b>Identificativo</b>		<b>SS_23</b>	
Categoria		F5	
Tipologia servizio		campi sportivi ed attr, sportive di carattere hobbistico per tutte le età	
<b>Identificazione</b>			
denominazione		Pontile	
indirizzo		Via del Cantiere	
<b>Dati</b>			
superficie lotto		92	
<b>Gestione</b>			
proprietà			
gestore			
<b>Utenza</b>			
numero stimato di utenti			
caratteristiche utenti			
<b>Caratteristiche</b>			
tipologia verde			
tipologia attrezzature			
<b>Accessibilità</b>			
presenza di parcheggi			
n° posti auto stimato			
<b>Fruibilità</b>			
carenze	spazi		
	servizi		
	manutenzione		
	accessibilità		
	tempi di fruizione		
Giudizio qualitativo			

<b>Identificativo</b> SS_24		
Categoria F5		
Tipologia servizio campi sportivi ed attr, sportive di carattere hobbistico per tutte le età		
<b>Identificazione</b>		
denominazione	Pontile	
indirizzo	Via del Cantiere	
<b>Dati</b>		
superficie lotto	30	
<b>Gestione</b>		
proprietà		
gestore		
<b>Utenza</b>		
numero stimato di utenti		
caratteristiche utenti		
<b>Caratteristiche</b>		
tipologia verde		
tipologia attrezzature		
<b>Accessibilità</b>		
presenza di parcheggi		
n° posti auto stimato		
<b>Fruibilità</b>		
carenze	spazi	
	servizi	
	manutenzione	
	accessibilità	
	tempi di fruizione	
Giudizio qualitativo		

<b>Identificativo</b>		<b>SS_25</b>	
Categoria		F5	
Tipologia servizio		campi sportivi ed attr, sportive di carattere hobbistico per tutte le età	
			
<b>Identificazione</b>			
denominazione		Pontile	
indirizzo		Via Tadini	
<b>Dati</b>			
superficie lotto		282	
<b>Gestione</b>			
proprietà			
gestore			
<b>Utenza</b>			
numero stimato di utenti			
caratteristiche utenti			
<b>Caratteristiche</b>			
tipologia verde			
tipologia attrezzature			
<b>Accessibilità</b>			
presenza di parcheggi			
n° posti auto stimato			
<b>Fruibilità</b>			
carenze	spazi		
	servizi		
	manutenzione		
	accessibilità		
	tempi di fruizione		
Giudizio qualitativo			

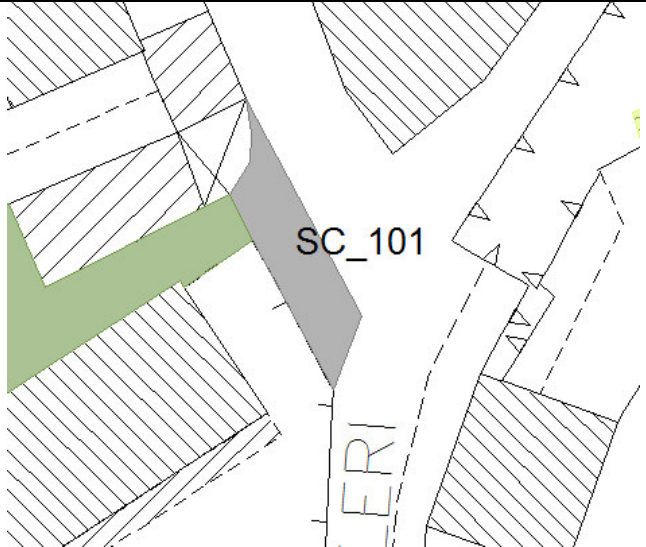
<b>Identificativo</b> SS_26		
Categoria F5		
Tipologia servizio attr. a parco o sportive		
		
<b>Identificazione</b>		
denominazione	Campi da tennis	
indirizzo	Via Paglia	
<b>Dati</b>		
superficie lotto	3371	
<b>Gestione</b>		
proprietà	privata	
gestore	privata	
<b>Utenza</b>		
numero stimato di utenti		
caratteristiche utenti		
<b>Caratteristiche</b>		
tipologia verde		
tipologia attrezzature		
<b>Accessibilità</b>		
presenza di parcheggi	nelle vicinanze	
n° posti auto stimato	100	
<b>Fruibilità</b>		
carenze	spazi	
	servizi	
	manutenzione	
	accessibilità	
	tempi di fruizione	
Giudizio qualitativo	Ottimi campi da tennis, i migliori della zona	

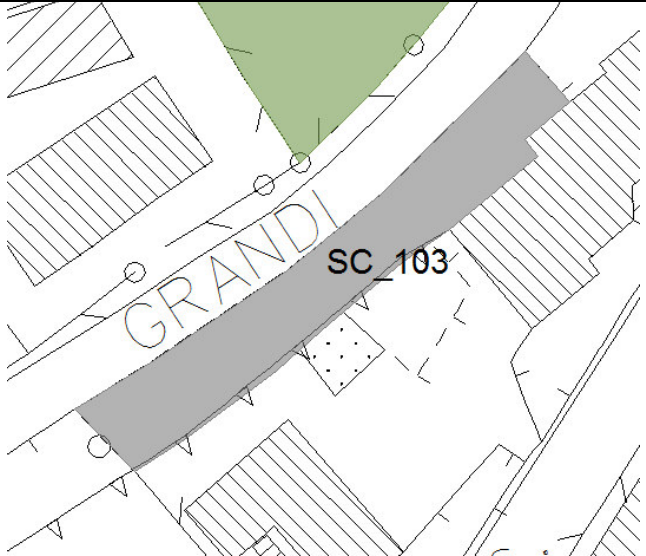
<b>Identificativo</b> SS_27		
Categoria F5		
Tipologia servizio attr. a parco o sportive		
		
<b>Identificazione</b>		
denominazione	Campo da calcio Virtus Lovere	
indirizzo	Porto Cornasola	
<b>Dati</b>		
superficie lotto	7702	
<b>Gestione</b>		
proprietà	privata	
gestore	privata	
<b>Utenza</b>		
numero stimato di utenti		
caratteristiche utenti		
<b>Caratteristiche</b>		
tipologia verde		
tipologia attrezzature		
<b>Accessibilità</b>		
presenza di parcheggi	di uso esclusivo	
n° posti auto stimato	100	
<b>Fruibilità</b>		
carenze	spazi	
	servizi	
	manutenzione	
	accessibilità	
	tempi di fruizione	
Giudizio qualitativo	Buona qualità della struttura.	

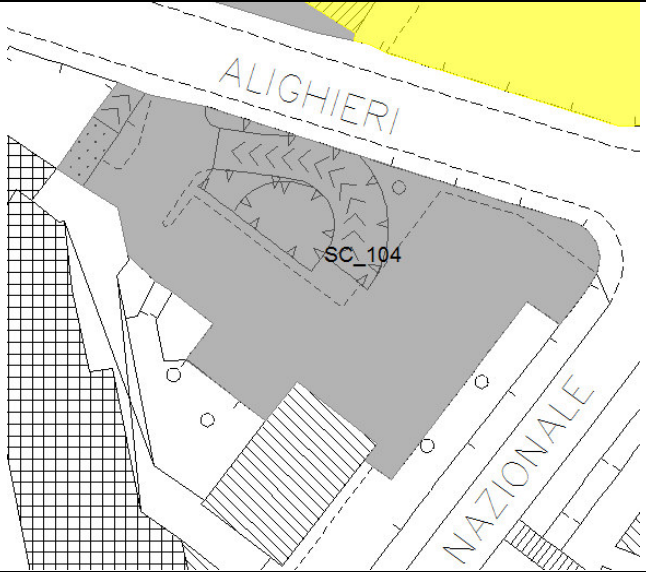
<b>Identificativo</b>		<b>SS_31</b>	
Categoria		F5	
Tipologia servizio		campi sportivi ed attr, sportive di carattere hobbistico per tutte le età	
<b>Identificazione</b>			
denominazione		Parco polifunzionale del Porto	
indirizzo		Lungolago Ruffini	
<b>Dati</b>			
superficie lotto		444	
<b>Gestione</b>			
proprietà			
gestore			
<b>Utenza</b>			
numero stimato di utenti			
caratteristiche utenti			
<b>Caratteristiche</b>			
tipologia verde			
tipologia attrezzature			
<b>Accessibilità</b>			
presenza di parcheggi			
n° posti auto stimato			
<b>Fruibilità</b>			
carenze	spazi		
	servizi		
	manutenzione		
	accessibilità		
	tempi di fruizione		
Giudizio qualitativo			

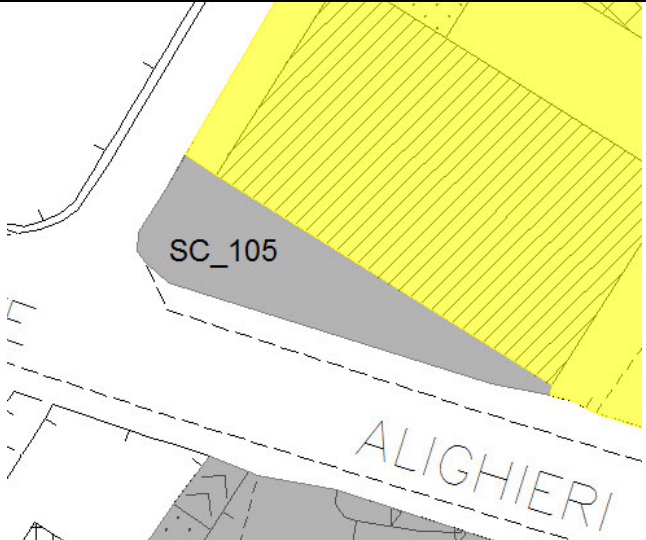


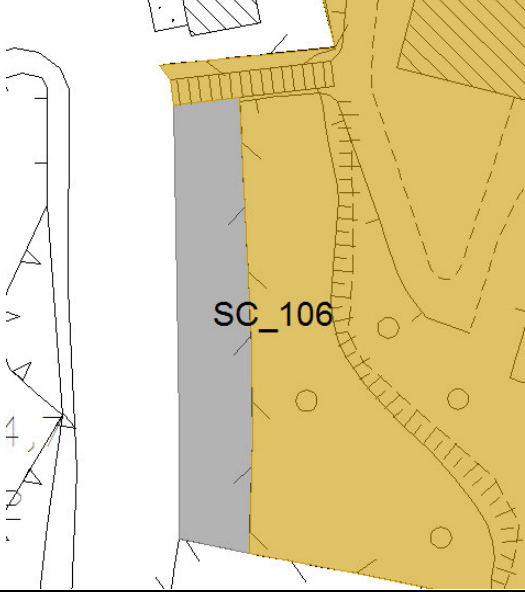
<b>Identificativo</b> SC_100	
Categoria BS7	
<b>Identificazione</b>	
Indirizzo	Via Ronchi
<b>Dati</b>	
Superficie	396
<b>Gestione</b>	
Proprietà	privata
<b>Caratteristiche</b>	
tipologia parcheggio	libero
n° posti auto stimato	
tipologia pavimentazione	asfalto


<b>Identificativo</b> SC_101	
Categoria	BS7
	
<b>Identificazione</b>	
Indirizzo	Via Celeri
<b>Dati</b>	
Superficie	64
<b>Gestione</b>	
Proprietà	pubblica
<b>Caratteristiche</b>	
tipologia parcheggio	libero
n° posti auto stimato	8
tipologia pavimentazione	asfalto

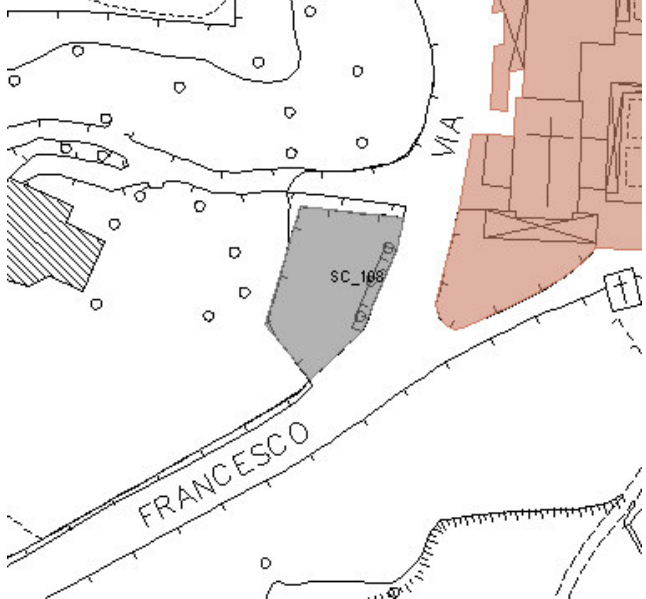
<b>Identificativo</b> SC_103	
Categoria	BS7
	
<b>Identificazione</b>	
Indirizzo	Via Grandi
<b>Dati</b>	
Superficie	228
<b>Gestione</b>	
Proprietà	pubblica
<b>Caratteristiche</b>	
tipologia parcheggio	libero
n° posti auto stimato	12
tipologia pavimentazione	asfalto

<b>Identificativo</b> SC_104	
Categoria BS7	
	
<b>Identificazione</b>	
Indirizzo	Viale Dante Alighieri
<b>Dati</b>	
Superficie	1509
<b>Gestione</b>	
Proprietà	privata
<b>Caratteristiche</b>	
tipologia parcheggio	disco orario
n° posti auto stimato	50
tipologia pavimentazione	asfalto

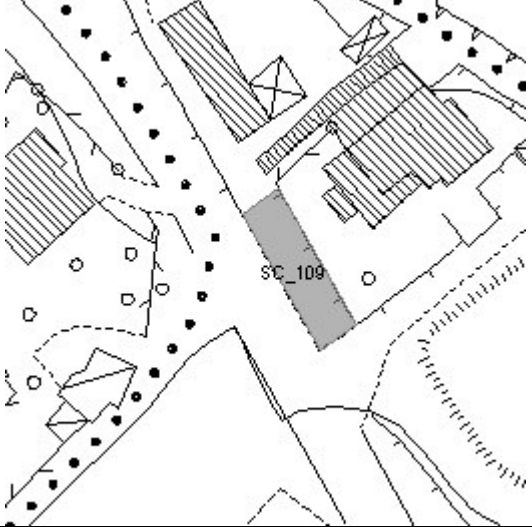
<b>Identificativo</b> SC_105	
Categoria BS7	
	
<b>Identificazione</b>	
Indirizzo	Via Dante Alighieri
<b>Dati</b>	
Superficie	215
<b>Gestione</b>	
Proprietà	privata
<b>Caratteristiche</b>	
tipologia parcheggio	libero
n° posti auto stimato	
tipologia pavimentazione	asfalto

<b>Identificativo</b> SC_106	
Categoria BS7	
	
<b>Identificazione</b>	
Indirizzo	Via Bergamo
<b>Dati</b>	
Superficie	187
<b>Gestione</b>	
Proprietà	pubblica
<b>Caratteristiche</b>	
tipologia parcheggio	libero
n° posti auto stimato	13
tipologia pavimentazione	asfalto

<b>Identificativo</b> SC_107	
Categoria BS7	
	
<b>Identificazione</b>	
Indirizzo	Via San francesca
<b>Dati</b>	
Superficie	243
<b>Gestione</b>	
Proprietà	pubblica
<b>Caratteristiche</b>	
tipologia parcheggio	libero
n° posti auto stimato	4
tipologia pavimentazione	asfalto

<b>Identificativo</b> SC_108	
Categoria BS7	
	
<b>Identificazione</b>	
Indirizzo	Via San Francesco
<b>Dati</b>	
Superficie	369
<b>Gestione</b>	
Proprietà	pubblica
<b>Caratteristiche</b>	
tipologia parcheggio	libero
n° posti auto stimato	13
tipologia pavimentazione	asfalto




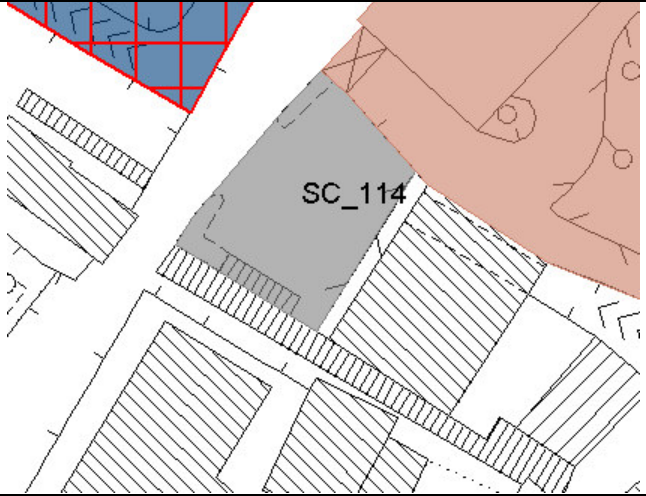
<b>Identificativo</b> SC_109	
Categoria BS7	
	
<b>Identificazione</b>	
Indirizzo	SP 53
<b>Dati</b>	
Superficie	122
<b>Gestione</b>	
Proprietà	
<b>Caratteristiche</b>	
tipologia parcheggio	libero
n° posti auto stimato	
tipologia pavimentazione	asfalto

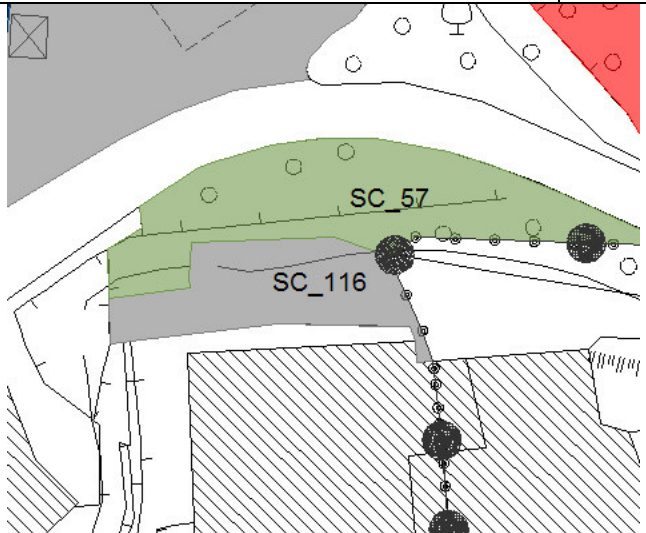
<b>Identificativo</b> SC_110	
Categoria BS7	
<b>Identificazione</b>	
Indirizzo	via Provinciale del Tonale della Mendola
<b>Dati</b>	
Superficie	616
<b>Gestione</b>	
Proprietà	pubblica
<b>Caratteristiche</b>	
tipologia parcheggio	libero
n° posti auto stimato	26
tipologia pavimentazione	asfalto

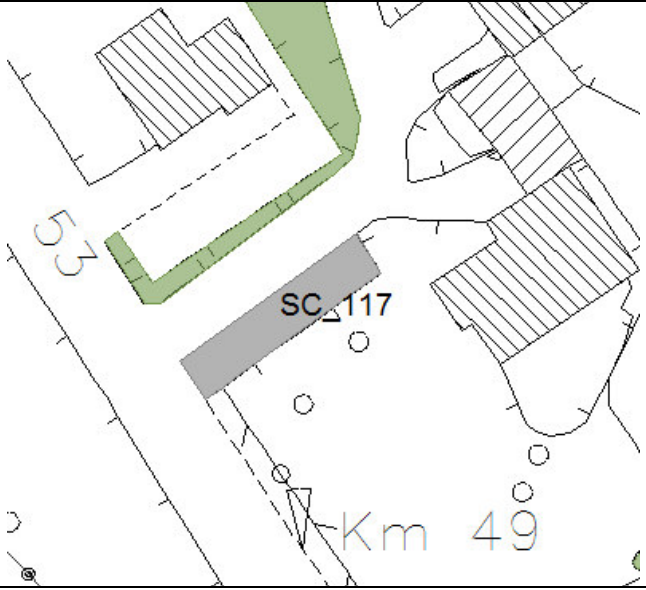
<b>Identificativo</b> SC_111	
Categoria BS7	
<b>Identificazione</b>	
Indirizzo	Via stradetta Trello
<b>Dati</b>	
Superficie	472
<b>Gestione</b>	
Proprietà	privata
<b>Caratteristiche</b>	
tipologia parcheggio	libero
n° posti auto stimato	
tipologia pavimentazione	asfalto

<b>Identificativo</b> SC_112	
Categoria BS7	
<b>Identificazione</b>	
Indirizzo	Via stradetta Trello
<b>Dati</b>	
Superficie	347
<b>Gestione</b>	
Proprietà	privata
<b>Caratteristiche</b>	
tipologia parcheggio	libero
n° posti auto stimato	
tipologia pavimentazione	asfalto

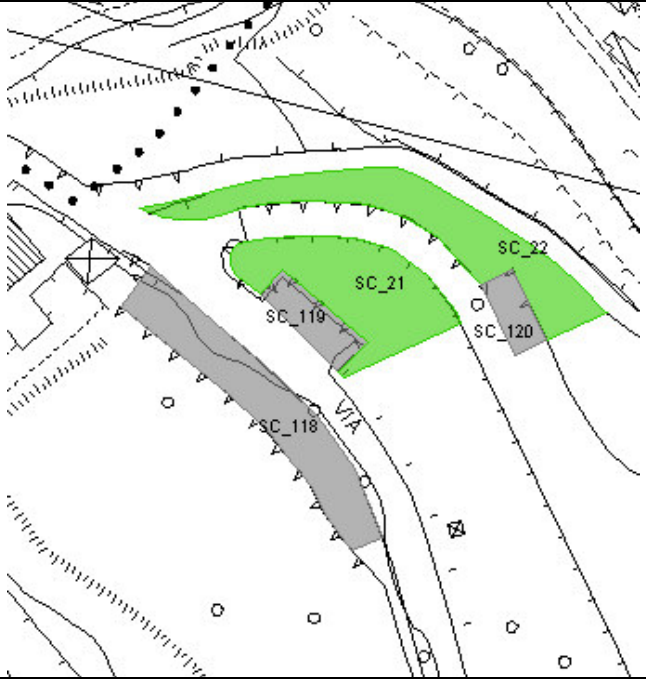
<b>Identificativo</b> SC_113	
Categoria BS7	
	
<b>Identificazione</b>	
Indirizzo	Via Roma
<b>Dati</b>	
Superficie	398
<b>Gestione</b>	
Proprietà	privata
<b>Caratteristiche</b>	
tipologia parcheggio	libero
n° posti auto stimato	
tipologia pavimentazione	asfalto

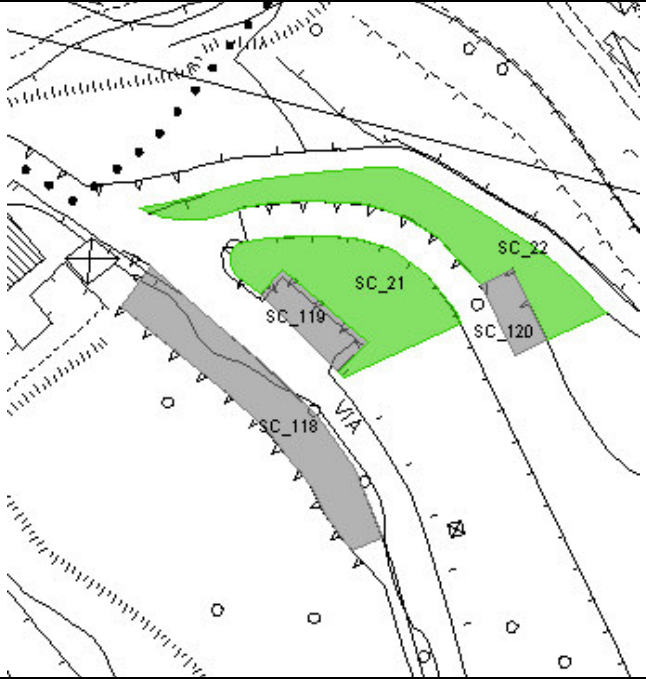
<b>Identificativo</b>		<b>SC_114</b>
Categoria		BS7
		
<b>Identificazione</b>		
Indirizzo		Via Martinoli
<b>Dati</b>		
Superficie		251
<b>Gestione</b>		
Proprietà		pubblica
<b>Caratteristiche</b>		
tipologia parcheggio		parcometro
n° posti auto stimato		5
tipologia pavimentazione		asfalto

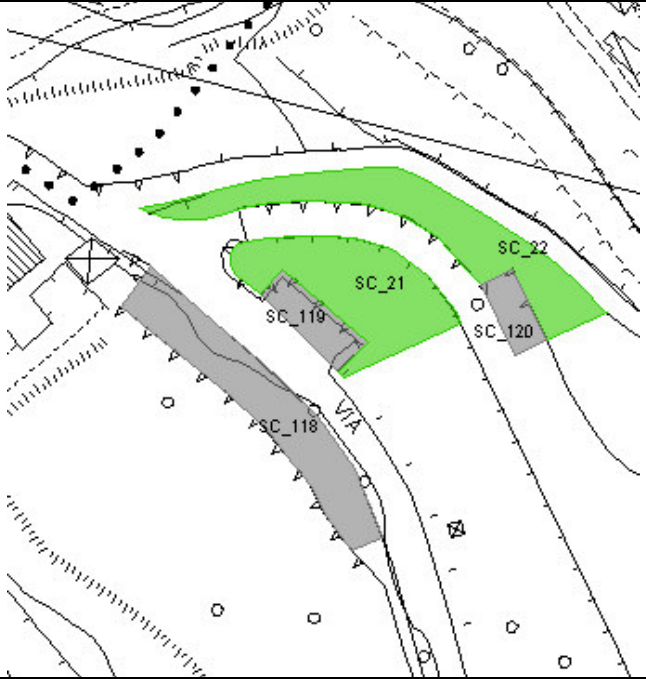
<b>Identificativo</b> SC_116	
Categoria BS7	
	
<b>Identificazione</b>	
Indirizzo	Via Gobetti
<b>Dati</b>	
Superficie	227
<b>Gestione</b>	
Proprietà	privata
<b>Caratteristiche</b>	
tipologia parcheggio	libero
n° posti auto stimato	
tipologia pavimentazione	asfalto

<b>Identificativo</b> SC_117	
Categoria BS7	
	
<b>Identificazione</b>	
Indirizzo	SP 53
<b>Dati</b>	
Superficie	70
<b>Gestione</b>	
Proprietà	
<b>Caratteristiche</b>	
tipologia parcheggio	libero
n° posti auto stimato	
tipologia pavimentazione	asfalto




<b>Identificativo</b> SC_118	
Categoria BS7	
	
<b>Identificazione</b>	
Indirizzo	Via Valle Seriana
<b>Dati</b>	
Superficie	330
<b>Gestione</b>	
Proprietà	privata
<b>Caratteristiche</b>	
tipologia parcheggio	libero
n° posti auto stimato	
tipologia pavimentazione	asfalto

<b>Identificativo</b> SC_119	
Categoria BS7	
	
<b>Identificazione</b>	
Indirizzo	Via Valle Seriana
<b>Dati</b>	
Superficie	84
<b>Gestione</b>	
Proprietà	privata
<b>Caratteristiche</b>	
tipologia parcheggio	libero
n° posti auto stimato	
tipologia pavimentazione	asfalto

<b>Identificativo</b> SC_120	
Categoria BS7	
	
<b>Identificazione</b>	
Indirizzo	Via Valle Seriana
<b>Dati</b>	
Superficie	57
<b>Gestione</b>	
Proprietà	privata
<b>Caratteristiche</b>	
tipologia parcheggio	libero
n° posti auto stimato	
tipologia pavimentazione	asfalto

<b>Identificativo</b> SC_121	
Categoria BS7	
	
<b>Identificazione</b>	
Indirizzo	Via Tadini
<b>Dati</b>	
Superficie	390
<b>Gestione</b>	
Proprietà	privata
<b>Caratteristiche</b>	
tipologia parcheggio	libero
n° posti auto stimato	
tipologia pavimentazione	asfalto

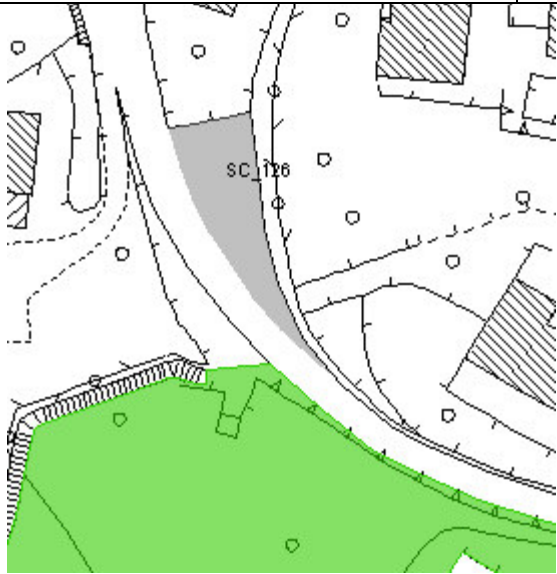
<b>Identificativo</b> SC_122	
Categoria BS7	
<b>Identificazione</b>	
Indirizzo	Piazzale cimitero
<b>Dati</b>	
Superficie	1825
<b>Gestione</b>	
Proprietà	pubblica
<b>Caratteristiche</b>	
tipologia parcheggio	libero
n° posti auto stimato	32
tipologia pavimentazione	asfalto

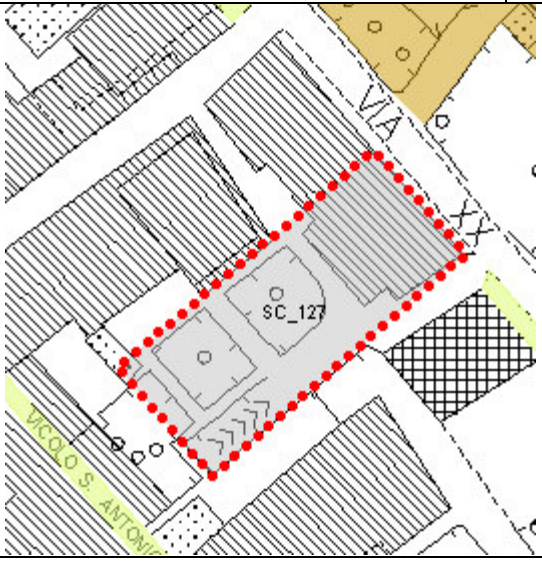
<b>Identificativo</b> SC_123	
Categoria BS7	
	
<b>Identificazione</b>	
Indirizzo	Via Oprandi
<b>Dati</b>	
Superficie	1033
<b>Gestione</b>	
Proprietà	pubblica
<b>Caratteristiche</b>	
tipologia parcheggio	parcometro
n° posti auto stimato	27
tipologia pavimentazione	Asfalto e interrato

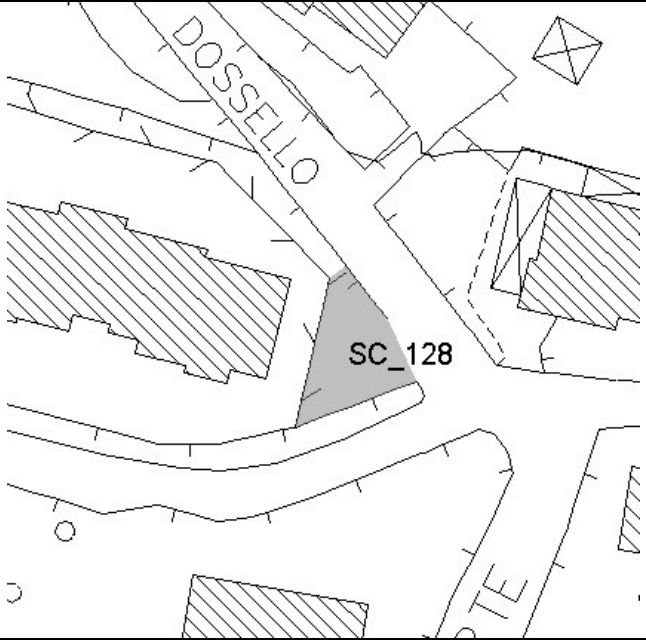
<b>Identificativo</b> SC_124	
Categoria	BS7
<b>Identificazione</b>	
Indirizzo	Via donatori di sangue
<b>Dati</b>	
Superficie	112
<b>Gestione</b>	
Proprietà	privata
<b>Caratteristiche</b>	
tipologia parcheggio	libero
n° posti auto stimato	
tipologia pavimentazione	asfalto

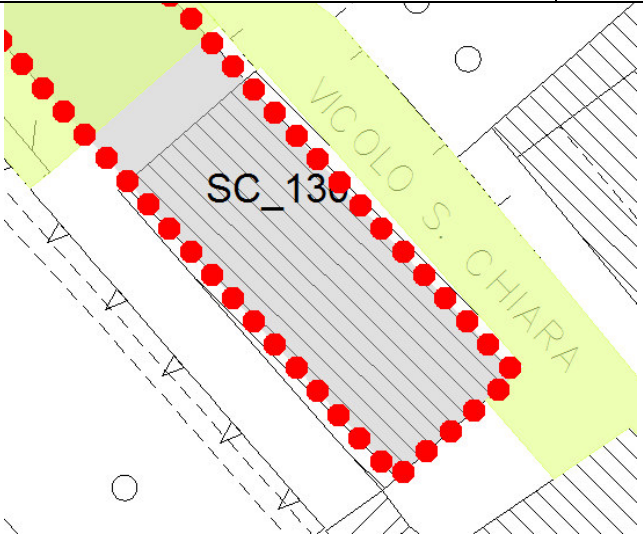
<b>Identificativo</b> SC_125	
Categoria BS7	
<b>Identificazione</b>	
Indirizzo	Via donatori di sangue
<b>Dati</b>	
Superficie	76
<b>Gestione</b>	
Proprietà	privata
<b>Caratteristiche</b>	
tipologia parcheggio	libero
n° posti auto stimato	
tipologia pavimentazione	asfalto




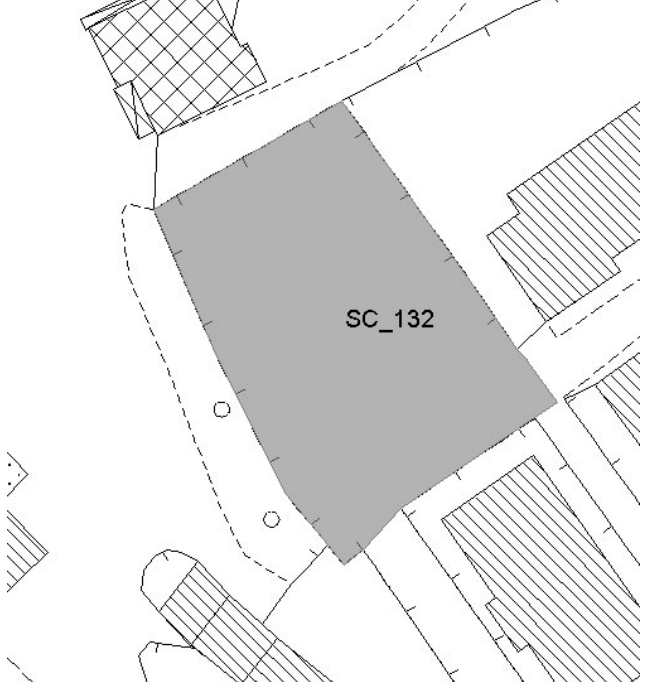
<b>Identificativo</b> SC_126	
Categoria BS7	
	
<b>Identificazione</b>	
Indirizzo	Via IV Novembre
<b>Dati</b>	
Superficie	216
<b>Gestione</b>	
Proprietà	pubblica
<b>Caratteristiche</b>	
tipologia parcheggio	libero
n° posti auto stimato	15
tipologia pavimentazione	asfalto

<b>Identificativo</b> sc_127	
Categoria BS7	
	
<b>Identificazione</b>	
Indirizzo	
<b>Dati</b>	
Superficie 827	
<b>Gestione</b>	
Proprietà pubblica	
<b>Caratteristiche</b>	
tipologia parcheggio	pertinenziale
n° posti auto stimato	50
tipologia pavimentazione	cemento

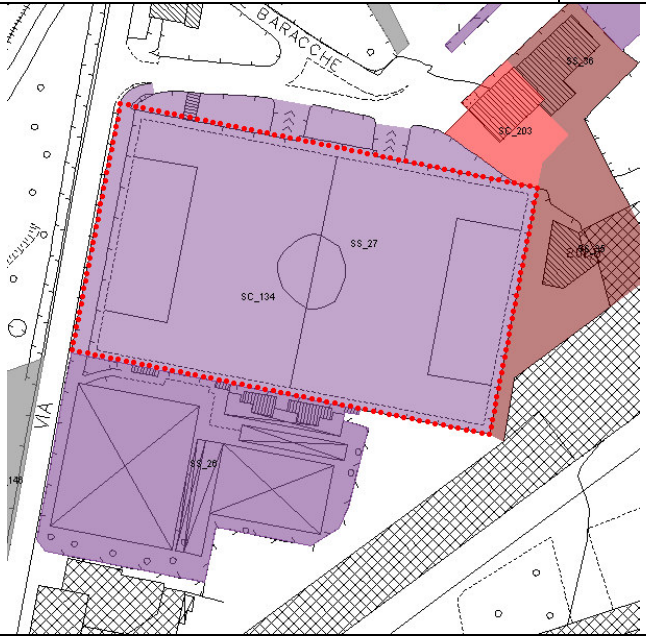
<b>Identificativo</b> SC_128	
Categoria BS7	
	
<b>Identificazione</b>	
Indirizzo	Via Dossello
<b>Dati</b>	
Superficie	73
<b>Gestione</b>	
Proprietà	pubblica
<b>Caratteristiche</b>	
tipologia parcheggio	libero
n° posti auto stimato	6
tipologia pavimentazione	asfalto

<b>Identificativo</b> SC_130	
Categoria BS7	
	
<b>Identificazione</b>	
Indirizzo	Vicolo santa Chiara
<b>Dati</b>	
Superficie	438
<b>Gestione</b>	
Proprietà	privata
<b>Caratteristiche</b>	
tipologia parcheggio	pagamento_coperti
n° posti auto stimato	25
tipologia pavimentazione	Cemento e interrato

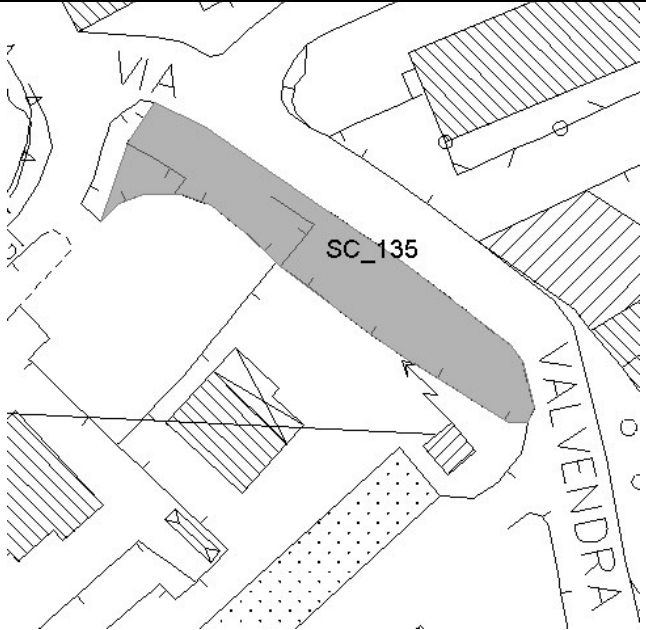
<b>Identificativo</b> SC_131	
Categoria BS7	
	
<b>Identificazione</b>	
Indirizzo	Piazzale Marinai d'Italia
<b>Dati</b>	
Superficie	1090
<b>Gestione</b>	
Proprietà	pubblica
<b>Caratteristiche</b>	
tipologia parcheggio	parcometro
n° posti auto stimato	40
tipologia pavimentazione	asfalto

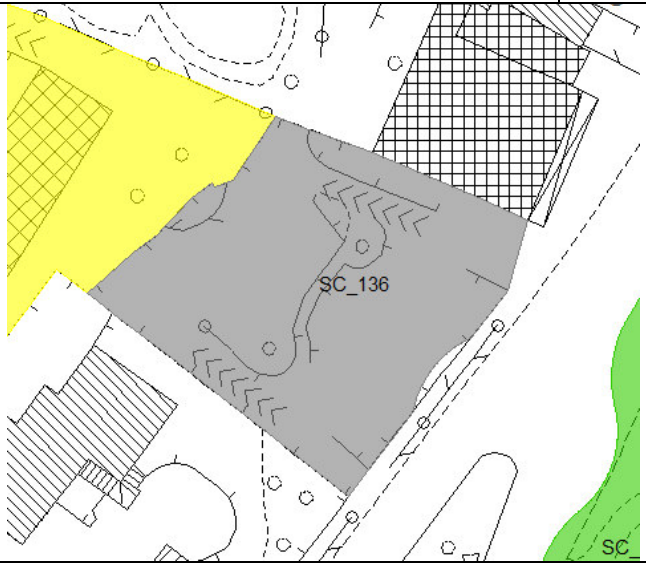
<b>Identificativo</b> SC_132	
Categoria BS7	
	
<b>Identificazione</b>	
Indirizzo	Piazzale Bonomelli
<b>Dati</b>	
Superficie	1063
<b>Gestione</b>	
Proprietà	pubblica
<b>Caratteristiche</b>	
tipologia parcheggio	libero
n° posti auto stimato	47
tipologia pavimentazione	asfalto


<b>Identificativo</b> SC_133	
Categoria BS7	
<b>Identificazione</b>	
Indirizzo	Piazzale Bonomelli
<b>Dati</b>	
Superficie	2326
<b>Gestione</b>	
Proprietà	pubblica
<b>Caratteristiche</b>	
tipologia parcheggio	libero
n° posti auto stimato	122
tipologia pavimentazione	asfalto

<b>Identificativo</b> SC_134	
Categoria BS7	
	
<b>Identificazione</b>	
Indirizzo	Via del cantiere
<b>Dati</b>	
Superficie	6936
<b>Gestione</b>	
Proprietà	pubblica
<b>Caratteristiche</b>	
tipologia parcheggio	pagamento_coperti
n° posti auto stimato	244
tipologia pavimentazione	Cemento e interrato

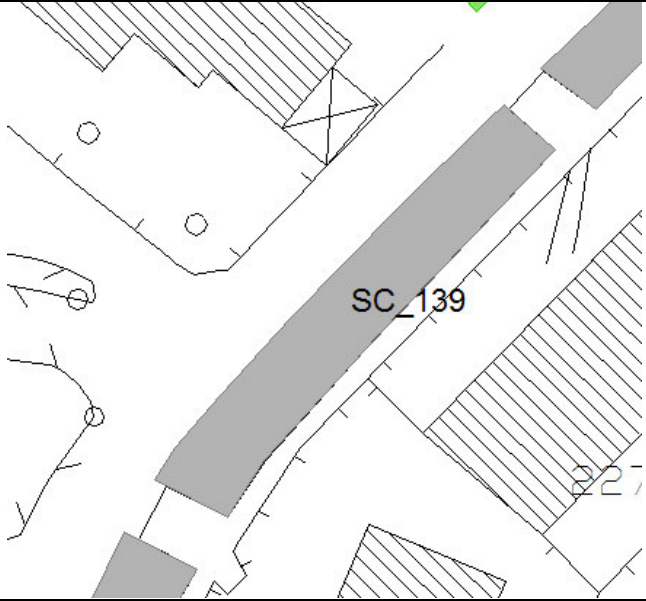



<b>Identificativo</b> SC_135	
Categoria BS7	
	
<b>Identificazione</b>	
Indirizzo	Via Valvendra
<b>Dati</b>	
Superficie	352
<b>Gestione</b>	
Proprietà	pubblica
<b>Caratteristiche</b>	
tipologia parcheggio	libero
n° posti auto stimato	11
tipologia pavimentazione	asfalto


<b>Identificativo</b> SC_136	
Categoria	BS7
	
<b>Identificazione</b>	
Indirizzo	Via Paglia
<b>Dati</b>	
Superficie	1326
<b>Gestione</b>	
Proprietà	privata
<b>Caratteristiche</b>	
tipologia parcheggio	libero
n° posti auto stimato	30
tipologia pavimentazione	cemento


<b>Identificativo</b> SC_137	
Categoria BS7	
	
<b>Identificazione</b>	
Indirizzo	Colombera
<b>Dati</b>	
Superficie	930
<b>Gestione</b>	
Proprietà	privata
<b>Caratteristiche</b>	
tipologia parcheggio	libero
n° posti auto stimato	
tipologia pavimentazione	asfalto

<b>Identificativo</b> SC_138	
Categoria BS7	
<b>Identificazione</b>	
Indirizzo	Colombera
<b>Dati</b>	
Superficie	639
<b>Gestione</b>	
Proprietà	privata
<b>Caratteristiche</b>	
tipologia parcheggio	libero
n° posti auto stimato	
tipologia pavimentazione	asfalto

<b>Identificativo</b> SC_139	
Categoria	BS7
	
<b>Identificazione</b>	
Indirizzo	Colombera
<b>Dati</b>	
Superficie	224
<b>Gestione</b>	
Proprietà	privata
<b>Caratteristiche</b>	
tipologia parcheggio	libero
n° posti auto stimato	
tipologia pavimentazione	asfalto

<b>Identificativo</b>		<b>SC_140</b>
Categoria		BS7
		
<b>Identificazione</b>		
Indirizzo		Colombera
<b>Dati</b>		
Superficie		106
<b>Gestione</b>		
Proprietà		privata
<b>Caratteristiche</b>		
tipologia parcheggio		libero
n° posti auto stimato		
tipologia pavimentazione		asfalto

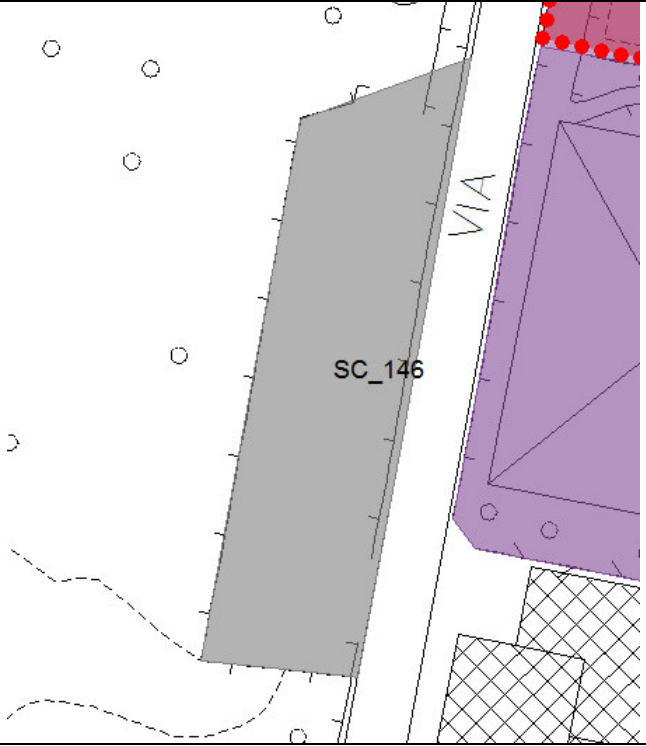
<b>Identificativo</b> SC_141	
Categoria BS7	
	
<b>Identificazione</b>	
Indirizzo Colombera	
<b>Dati</b>	
Superficie 138	
<b>Gestione</b>	
Proprietà privata	
<b>Caratteristiche</b>	
tipologia parcheggio libero	
n° posti auto stimato	
tipologia pavimentazione asfalto	

<b>Identificativo</b> SC_142	
Categoria BS7	
	
<b>Identificazione</b>	
Indirizzo	Colombera
<b>Dati</b>	
Superficie	322
<b>Gestione</b>	
Proprietà	privata
<b>Caratteristiche</b>	
tipologia parcheggio	libero
n° posti auto stimato	
tipologia pavimentazione	asfalto



<b>Identificativo</b> SC_143	
Categoria BS7	
<b>Identificazione</b>	
Indirizzo	Via Bergamo
<b>Dati</b>	
Superficie	263
<b>Gestione</b>	
Proprietà	privata
<b>Caratteristiche</b>	
tipologia parcheggio	libero
n° posti auto stimato	
tipologia pavimentazione	asfalto

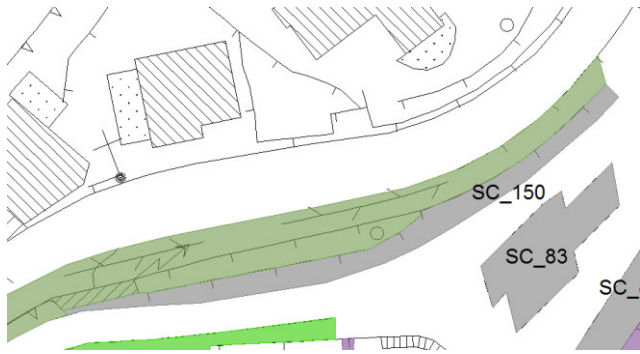
<b>Identificativo</b> SC_145	
Categoria BS7	
<b>Identificazione</b>	
Indirizzo	Villaggio Borlezza
<b>Dati</b>	
Superficie	1064
<b>Gestione</b>	
Proprietà	
<b>Caratteristiche</b>	
tipologia parcheggio	libero
n° posti auto stimato	
tipologia pavimentazione	asfalto


<b>Identificativo</b> SC_146	
Categoria BS7	
	
<b>Identificazione</b>	
Indirizzo Via Paglia	
<b>Dati</b>	
Superficie 934	
<b>Gestione</b>	
Proprietà pubblica	
<b>Caratteristiche</b>	
tipologia parcheggio	libero
n° posti auto stimato	
tipologia pavimentazione	asfalto

<b>Identificativo</b> SC_147	
Categoria BS7	
<b>Identificazione</b>	
Indirizzo	Via Valle Seriana
<b>Dati</b>	
Superficie	340
<b>Gestione</b>	
Proprietà	
<b>Caratteristiche</b>	
tipologia parcheggio	libero
n° posti auto stimato	
tipologia pavimentazione	asfalto

<b>Identificativo</b> SC_148	
Categoria	BS7
<b>Identificazione</b>	
Indirizzo	Via Valle Seriana
<b>Dati</b>	
Superficie	187
<b>Gestione</b>	
Proprietà	
<b>Caratteristiche</b>	
tipologia parcheggio	libero
n° posti auto stimato	
tipologia pavimentazione	asfalto


<b>Identificativo</b> SC_149	
Categoria BS7	
<b>Identificazione</b>	
Indirizzo	Via del Cantiere
<b>Dati</b>	
Superficie	1239
<b>Gestione</b>	
Proprietà	
<b>Caratteristiche</b>	
tipologia parcheggio	libero
n° posti auto stimato	
tipologia pavimentazione	asfalto


<b>Identificativo</b> SC_150	
Categoria	BS7
	
<b>Identificazione</b>	
Indirizzo	Via del Cantiere
<b>Dati</b>	
Superficie	178
<b>Gestione</b>	
Proprietà	mista
<b>Caratteristiche</b>	
tipologia parcheggio	disco orario
n° posti auto stimato	32
tipologia pavimentazione	asfalto

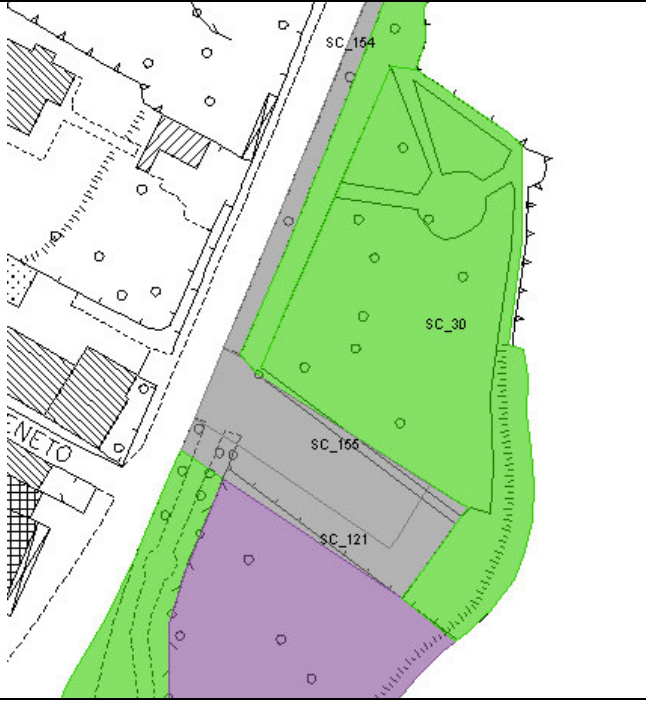
<b>Identificativo</b> SC_151	
Categoria BS7	
	
<b>Identificazione</b>	
Indirizzo	Via Paglia
<b>Dati</b>	
Superficie	128
<b>Gestione</b>	
Proprietà	mista
<b>Caratteristiche</b>	
tipologia parcheggio	libero
n° posti auto stimato	10
tipologia pavimentazione	asfalto

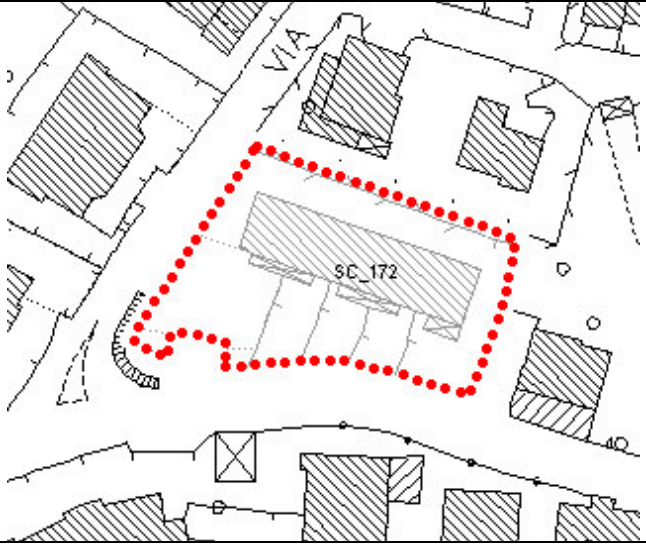


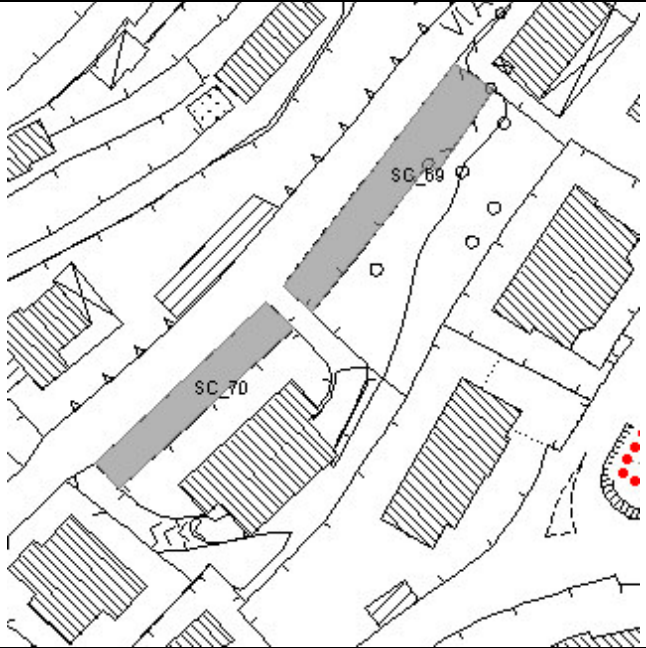
<b>Identificativo</b> SC_152	
Categoria BS7	
<b>Identificazione</b>	
Indirizzo	Piazza marconi
<b>Dati</b>	
Superficie	5401
<b>Gestione</b>	
Proprietà	pubblica
<b>Caratteristiche</b>	
tipologia parcheggio	parcometro
n° posti auto stimato	250
tipologia pavimentazione	asfalto

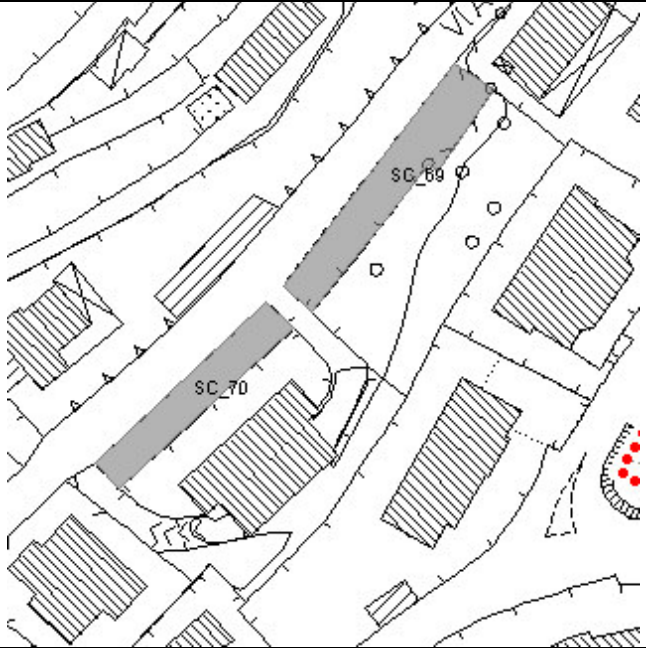
<b>Identificativo</b> SC_153	
Categoria BS7	
	
<b>Identificazione</b>	
Indirizzo	Piazza marconi
<b>Dati</b>	
Superficie	1407
<b>Gestione</b>	
Proprietà	pubblica
<b>Caratteristiche</b>	
tipologia parcheggio	libero
n° posti auto stimato	
tipologia pavimentazione	asfalto

<b>Identificativo</b> SC_154	
Categoria BS7	
	
<b>Identificazione</b>	
Indirizzo	Via Tadini
<b>Dati</b>	
Superficie	365
<b>Gestione</b>	
Proprietà	
<b>Caratteristiche</b>	
tipologia parcheggio	libero
n° posti auto stimato	
tipologia pavimentazione	asfalto

<b>Identificativo</b> SC_155	
Categoria BS7	
	
<b>Identificazione</b>	
Indirizzo	Via Tadini
<b>Dati</b>	
Superficie	548
<b>Gestione</b>	
Proprietà	
<b>Caratteristiche</b>	
tipologia parcheggio	libero
n° posti auto stimato	
tipologia pavimentazione	asfalto

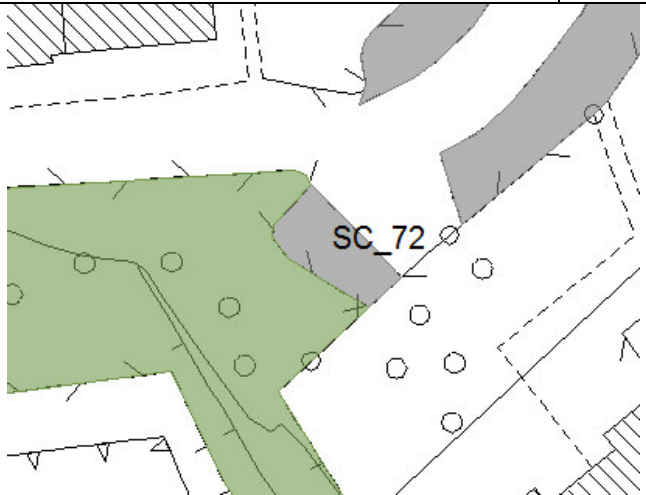
<b>Identificativo</b> SC_172	
Categoria BS7	
	
<b>Identificazione</b>	
Indirizzo	Via San Maurizio
<b>Dati</b>	
Superficie	1173
<b>Gestione</b>	
Proprietà	pubblica
<b>Caratteristiche</b>	
tipologia parcheggio	libero
n° posti auto stimato	
tipologia pavimentazione	cemento interrato

<b>Identificativo</b> SC_69	
Categoria BS7	
	
<b>Identificazione</b>	
Indirizzo	Via Gerone
<b>Dati</b>	
Superficie	223
<b>Gestione</b>	
Proprietà	pubblica
<b>Caratteristiche</b>	
tipologia parcheggio	libero
n° posti auto stimato	21
tipologia pavimentazione	asfalto

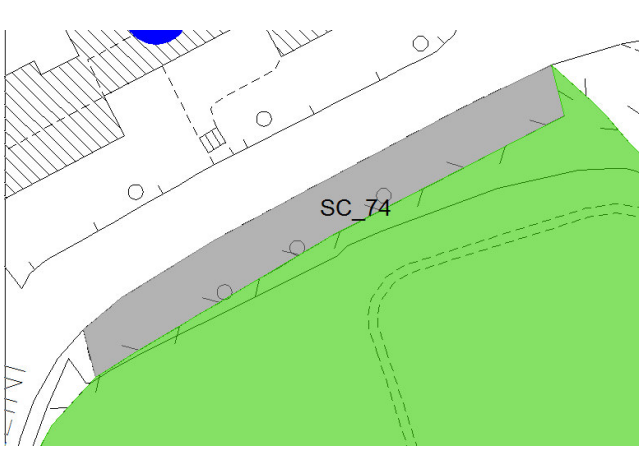
<b>Identificativo</b> SC_70	
Categoria BS7	
	
<b>Identificazione</b>	
Indirizzo	Via Gerone
<b>Dati</b>	
Superficie	155
<b>Gestione</b>	
Proprietà	pubblica
<b>Caratteristiche</b>	
tipologia parcheggio	libero
n° posti auto stimato	21
tipologia pavimentazione	asfalto


<b>Identificativo</b> SC_71	
Categoria BS7	
<b>Identificazione</b>	
Indirizzo	Via Ronchi
<b>Dati</b>	
Superficie	216
<b>Gestione</b>	
Proprietà	privata
<b>Caratteristiche</b>	
tipologia parcheggio	libero
n° posti auto stimato	
tipologia pavimentazione	asfalto



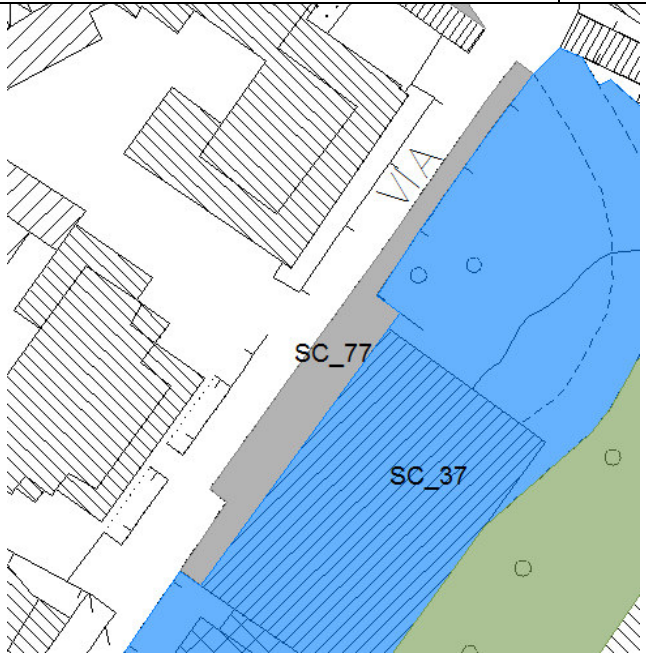
<b>Identificativo</b> SC_72	
Categoria BS7	
	
<b>Identificazione</b>	
Indirizzo	Via Ronchi
<b>Dati</b>	
Superficie	48
<b>Gestione</b>	
Proprietà	privata
<b>Caratteristiche</b>	
tipologia parcheggio	libero
n° posti auto stimato	
tipologia pavimentazione	asfalto

<b>Identificativo</b> SC_73	
Categoria BS7	
	
<b>Identificazione</b>	
Indirizzo	Via Gallini
<b>Dati</b>	
Superficie	172
<b>Gestione</b>	
Proprietà	pubblica
<b>Caratteristiche</b>	
tipologia parcheggio	libero
n° posti auto stimato	
tipologia pavimentazione	asfalto

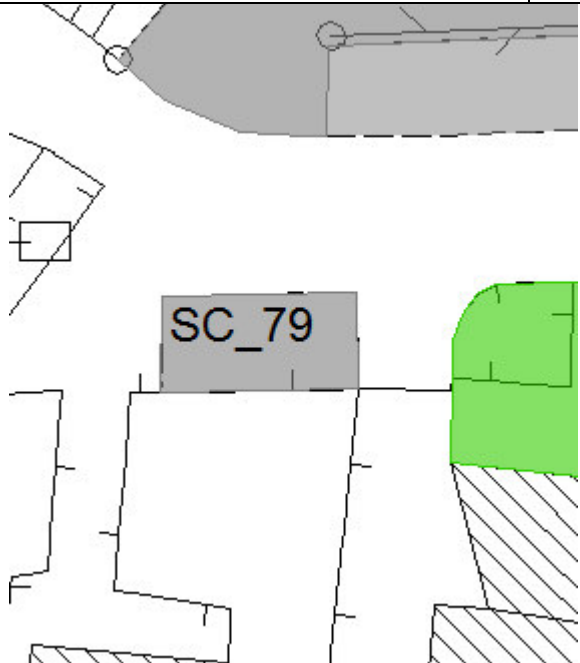
<b>Identificativo</b> SC_74	
Categoria BS7	
	
<b>Identificazione</b>	
Indirizzo	Via Gallini
<b>Dati</b>	
Superficie	333
<b>Gestione</b>	
Proprietà	pubblica
<b>Caratteristiche</b>	
tipologia parcheggio	libero
n° posti auto stimato	29
tipologia pavimentazione	asfalto

<b>Identificativo</b> SC_75	
Categoria BS7	
	
<b>Identificazione</b>	
Indirizzo	Via fratelli Pellegrini
<b>Dati</b>	
Superficie	195
<b>Gestione</b>	
Proprietà	pubblica
<b>Caratteristiche</b>	
tipologia parcheggio	parcometro
n° posti auto stimato	9
tipologia pavimentazione	asfalto

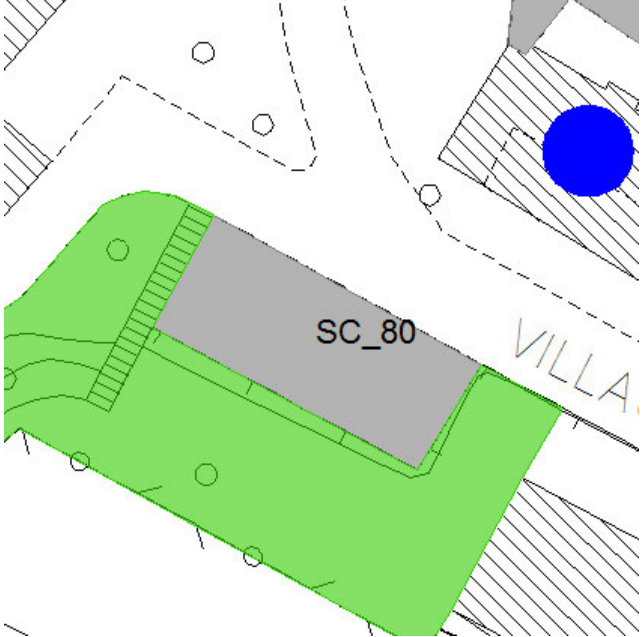
<b>Identificativo</b> SC_76	
Categoria BS7	
<b>Identificazione</b>	
Indirizzo	Via Tadini
<b>Dati</b>	
Superficie	510
<b>Gestione</b>	
Proprietà	pubblica
<b>Caratteristiche</b>	
tipologia parcheggio	parcometro
n° posti auto stimato	24
tipologia pavimentazione	asfalto

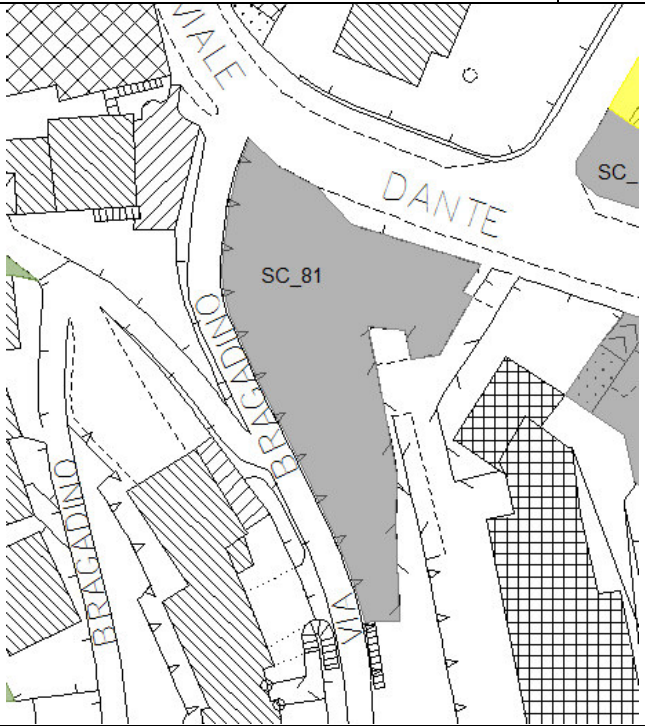
<b>Identificativo</b> SC_77	
Categoria BS7	
	
<b>Identificazione</b>	
Indirizzo	Via Papa Giovanni XXIII
<b>Dati</b>	
Superficie	222
<b>Gestione</b>	
Proprietà	pubblica
<b>Caratteristiche</b>	
tipologia parcheggio	libero
n° posti auto stimato	35
tipologia pavimentazione	asfalto

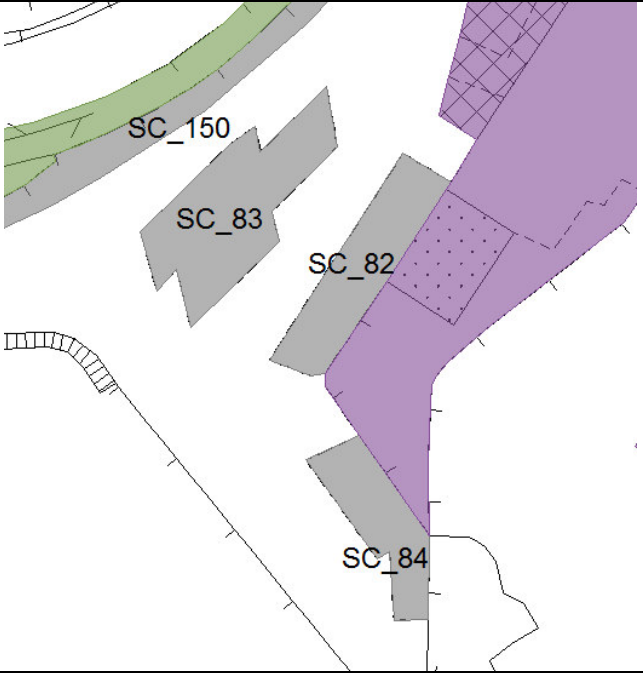
<b>Identificativo</b> SC_78	
Categoria BS7	
<p>The diagram shows a site plan with a road labeled 'VIA'. A parking area, SC_78, is highlighted in green. To its left is a grey area labeled SC_112. Below SC_78 is another green area labeled SC_24. The ground level is indicated by hatched lines.</p>	
<b>Identificazione</b>	
Indirizzo	Piazzale 2 Giugno
<b>Dati</b>	
Superficie	156
<b>Gestione</b>	
Proprietà	pubblica
<b>Caratteristiche</b>	
tipologia parcheggio	libero
n° posti auto stimato	44
tipologia pavimentazione	asfalto

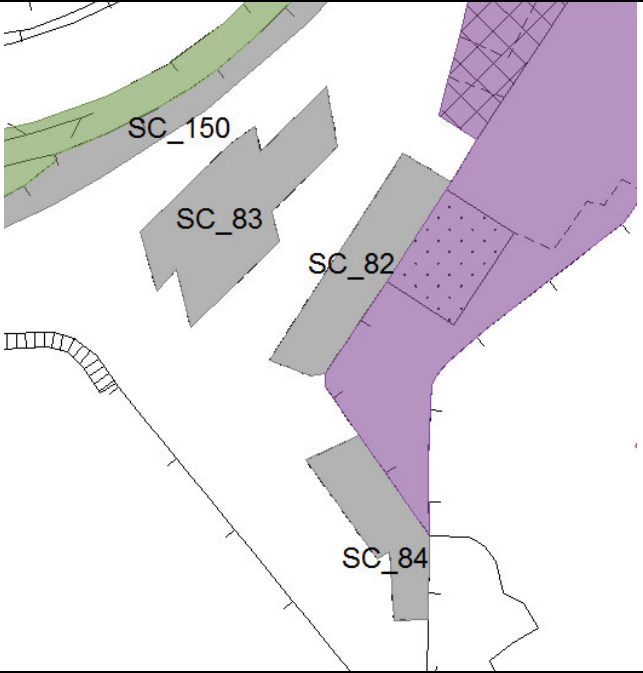
<b>Identificativo</b> SC_79	
Categoria BS7	
	
<b>Identificazione</b>	
Indirizzo Via 2 Giugno	
<b>Dati</b>	
Superficie 53	
<b>Gestione</b>	
Proprietà privata	
<b>Caratteristiche</b>	
tipologia parcheggio libero	
n° posti auto stimato	
tipologia pavimentazione asfalto	

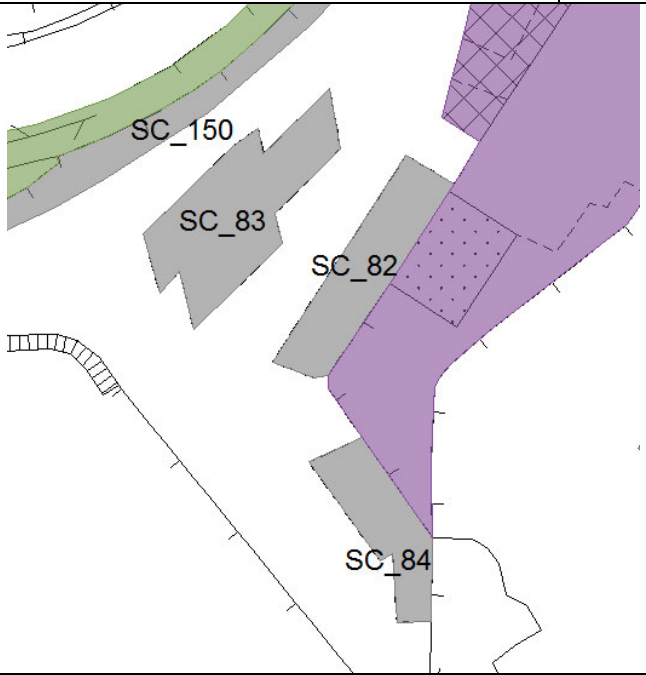


<b>Identificativo</b> SC_80	
Categoria BS7	
	
<b>Identificazione</b>	
Indirizzo	Villaggio Borlezza
<b>Dati</b>	
Superficie	222
<b>Gestione</b>	
Proprietà	privata
<b>Caratteristiche</b>	
tipologia parcheggio	libero
n° posti auto stimato	
tipologia pavimentazione	asfalto

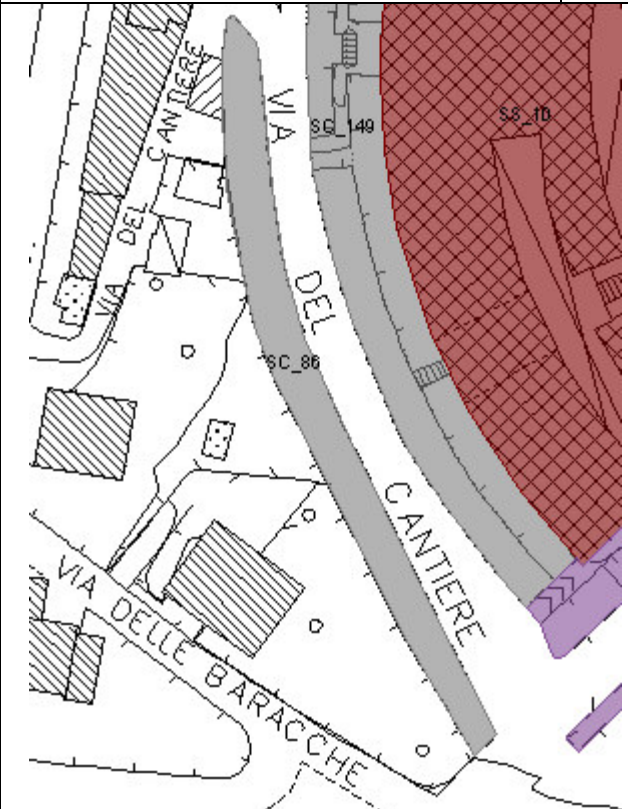
<b>Identificativo</b> SC_81	
Categoria BS7	
	
<b>Identificazione</b>	
Indirizzo	Viale Dante
<b>Dati</b>	
Superficie	832
<b>Gestione</b>	
Proprietà	
<b>Caratteristiche</b>	
tipologia parcheggio	libero
n° posti auto stimato	33
tipologia pavimentazione	asfalto

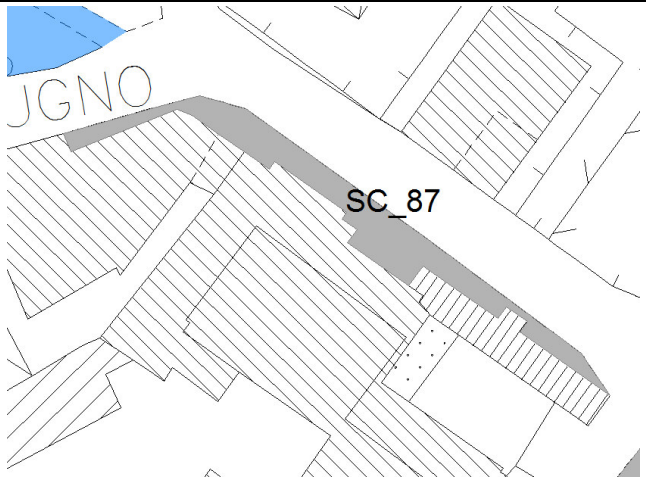
<b>Identificativo</b> SC_82	
Categoria BS7	
	
<b>Identificazione</b>	
Indirizzo	Via del Cantiere
<b>Dati</b>	
Superficie	102
<b>Gestione</b>	
Proprietà	mista
<b>Caratteristiche</b>	
tipologia parcheggio	disco orario
n° posti auto stimato	32
tipologia pavimentazione	asfalto

<b>Identificativo</b> SC_83	
Categoria BS7	
	
<b>Identificazione</b>	
Indirizzo Via Paglia	
<b>Dati</b>	
Superficie 146	
<b>Gestione</b>	
Proprietà mista	
<b>Caratteristiche</b>	
tipologia parcheggio	disco orario
n° posti auto stimato	32
tipologia pavimentazione	asfalto

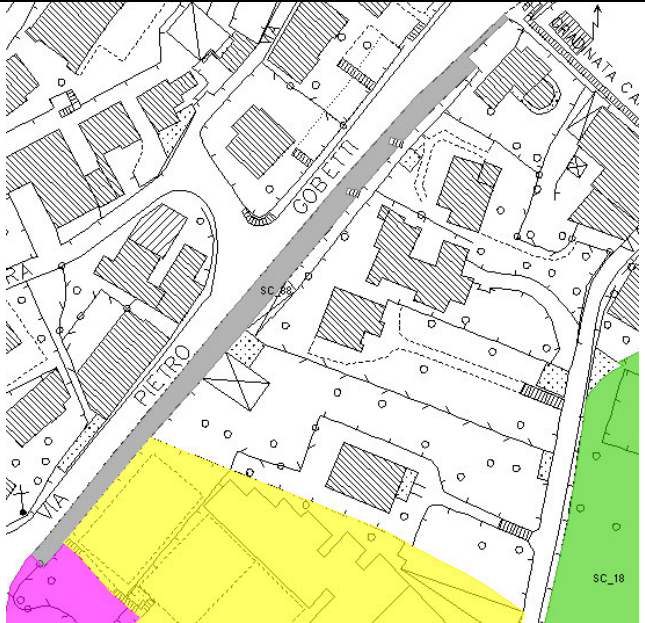
<b>Identificativo</b> SC_84	
Categoria BS7	
	
<b>Identificazione</b>	
Indirizzo Via Paglia	
<b>Dati</b>	
Superficie 74	
<b>Gestione</b>	
Proprietà mista	
<b>Caratteristiche</b>	
tipologia parcheggio	disco orario
n° posti auto stimato	32
tipologia pavimentazione	asfalto


<b>Identificativo</b> SC_85	
Categoria BS7	
<p>The map shows a parking area (SC_85) in grey, located between a road (VIA DEL) and a green area (SC_67). The parking area is bounded by a dashed line. The road is labeled 'VIA DEL' and the green area is labeled 'SC_67'. There are also some buildings and other areas shown in the map.</p>	
<b>Identificazione</b>	
Indirizzo	Via del Cantiere
<b>Dati</b>	
Superficie	115
<b>Gestione</b>	
Proprietà	privata
<b>Caratteristiche</b>	
tipologia parcheggio	libero
n° posti auto stimato	
tipologia pavimentazione	asfalto


<b>Identificativo</b> SC_86	
Categoria BS7	
	
<b>Identificazione</b>	
Indirizzo	Via del Cantiere
<b>Dati</b>	
Superficie	543
<b>Gestione</b>	
Proprietà	privata
<b>Caratteristiche</b>	
tipologia parcheggio	libero
n° posti auto stimato	
tipologia pavimentazione	asfalto

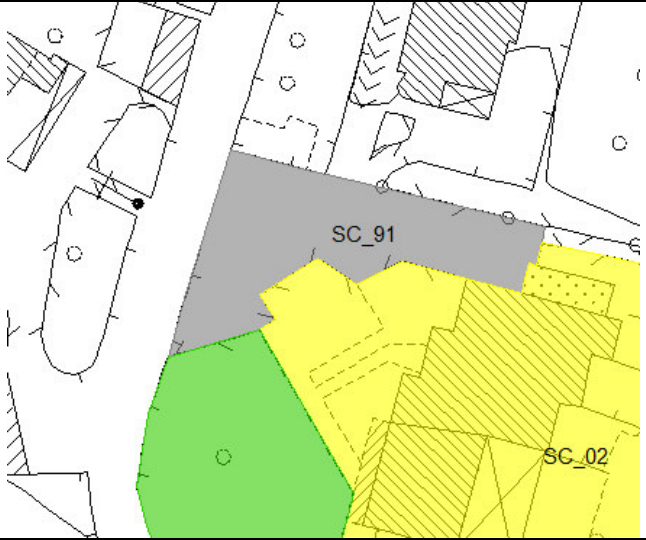
<b>Identificativo</b> SC_87	
Categoria BS7	
	
<b>Identificazione</b>	
Indirizzo	Via 2 Giugno
<b>Dati</b>	
Superficie	102
<b>Gestione</b>	
Proprietà	privata
<b>Caratteristiche</b>	
tipologia parcheggio	libero
n° posti auto stimato	
tipologia pavimentazione	asfalto

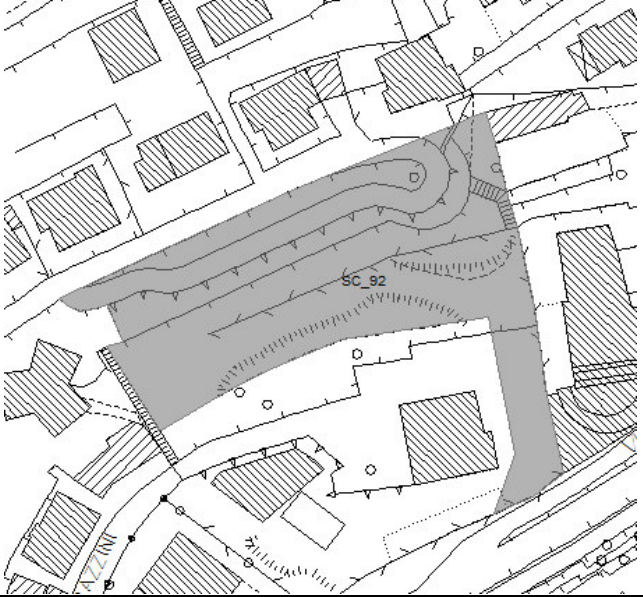


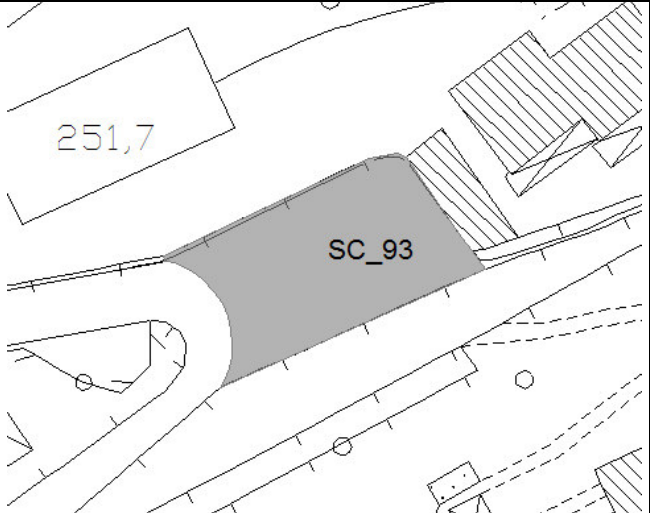
<b>Identificativo</b> SC_88	
Categoria BS7	
	
<b>Identificazione</b>	
Indirizzo	Via Martinoli
<b>Dati</b>	
Superficie	707
<b>Gestione</b>	
Proprietà	pubblica
<b>Caratteristiche</b>	
tipologia parcheggio	libero
n° posti auto stimato	14
tipologia pavimentazione	asfalto

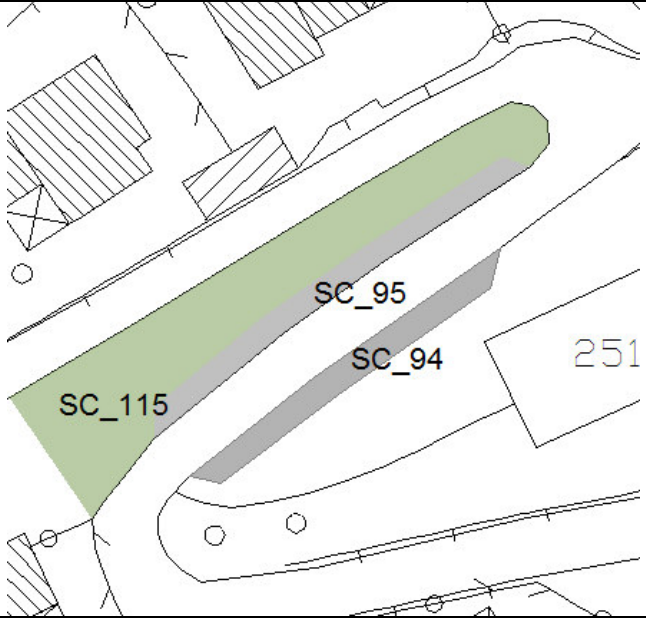
<b>Identificativo</b> SC_89	
Categoria BS7	
	
<b>Identificazione</b>	
Indirizzo	Via G. Brasi
<b>Dati</b>	
Superficie	451
<b>Gestione</b>	
Proprietà	pubblica
<b>Caratteristiche</b>	
tipologia parcheggio	libero
n° posti auto stimato	19
tipologia pavimentazione	asfalto

<b>Identificativo</b> SC_90	
Categoria BS7	
	
<b>Identificazione</b>	
Indirizzo	Villaggio Borlezza
<b>Dati</b>	
Superficie	368
<b>Gestione</b>	
Proprietà	privata
<b>Caratteristiche</b>	
tipologia parcheggio	libero
n° posti auto stimato	
tipologia pavimentazione	asfalto

<b>Identificativo</b> SC_91	
Categoria BS7	
	
<b>Identificazione</b>	
Indirizzo	Via San Maurizio
<b>Dati</b>	
Superficie	469
<b>Gestione</b>	
Proprietà	pubblica
<b>Caratteristiche</b>	
tipologia parcheggio	libero
n° posti auto stimato	12
tipologia pavimentazione	asfalto


<b>Identificativo</b> SC_92	
Categoria BS7	
	
<b>Identificazione</b>	
Indirizzo	Via Ottoboni
<b>Dati</b>	
Superficie	2422
<b>Gestione</b>	
Proprietà	pubblica
<b>Caratteristiche</b>	
tipologia parcheggio	libero
n° posti auto stimato	50
tipologia pavimentazione	cemento

<b>Identificativo</b>		<b>SC_93</b>
Categoria		BS7
		
<b>Identificazione</b>		
Indirizzo		Via del Santo
<b>Dati</b>		
Superficie		299
<b>Gestione</b>		
Proprietà		pubblica
<b>Caratteristiche</b>		
tipologia parcheggio		libero
n° posti auto stimato		
tipologia pavimentazione		cemento


<b>Identificativo</b> SC_94	
Categoria BS7	
	
<b>Identificazione</b>	
Indirizzo	Via del Santo
<b>Dati</b>	
Superficie	69
<b>Gestione</b>	
Proprietà	pubblica
<b>Caratteristiche</b>	
tipologia parcheggio	libero
n° posti auto stimato	
tipologia pavimentazione	asfalto

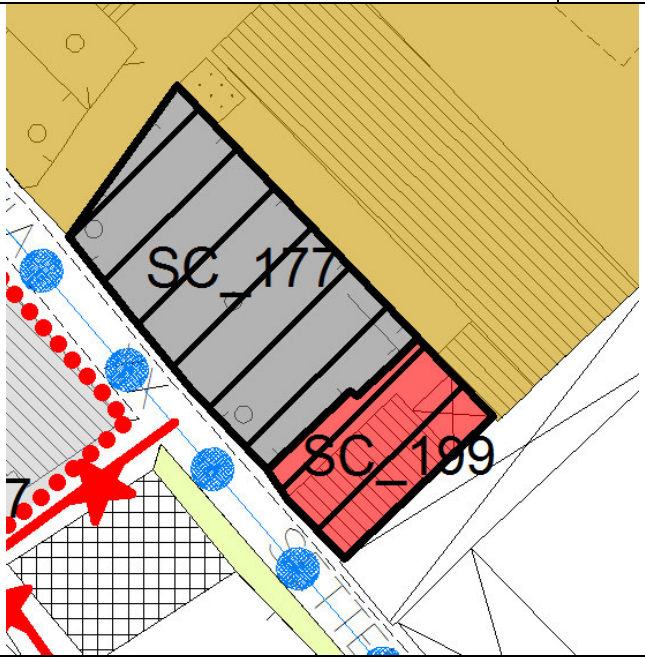
<b>Identificativo</b> SC_95	
Categoria BS7	
<b>Identificazione</b>	
Indirizzo Via del Santo	
<b>Dati</b>	
Superficie 75	
<b>Gestione</b>	
Proprietà pubblica	
<b>Caratteristiche</b>	
tipologia parcheggio libero	
n° posti auto stimato	
tipologia pavimentazione asfalto	

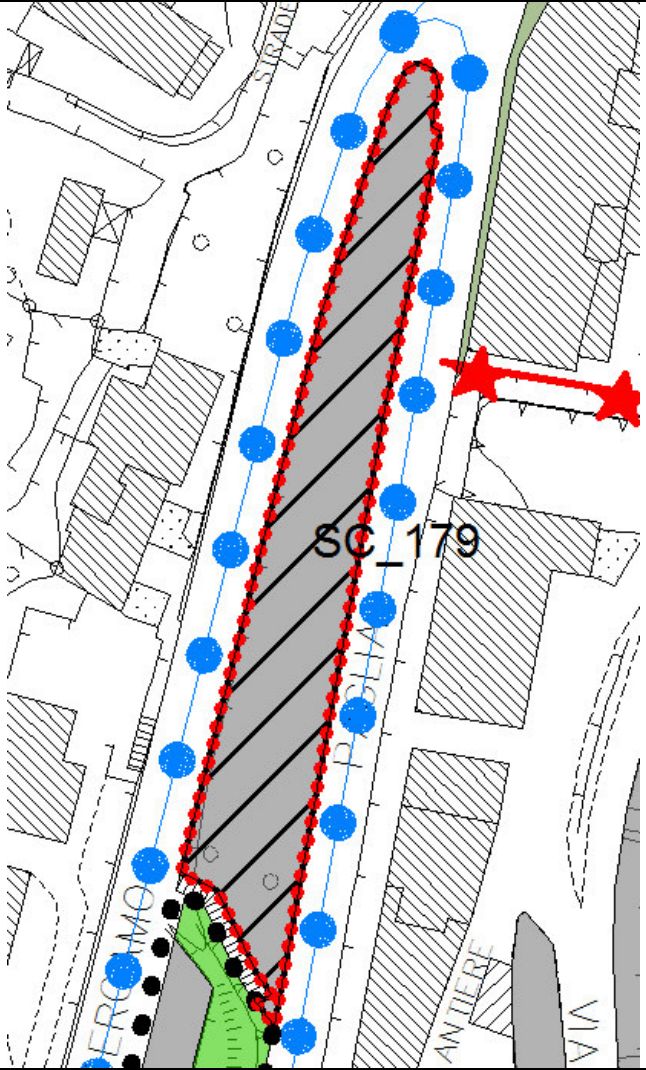


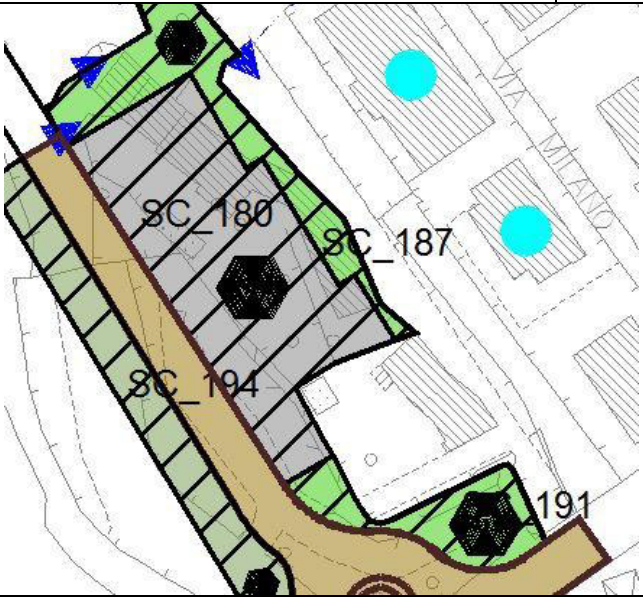
<b>Identificativo</b> SC_96	
Categoria BS7	
	
<b>Identificazione</b>	
Indirizzo	Via Cesare Battisti
<b>Dati</b>	
Superficie	573
<b>Gestione</b>	
Proprietà	privata
<b>Caratteristiche</b>	
tipologia parcheggio	pertinenziale
n° posti auto stimato	15
tipologia pavimentazione	cemento


<b>Identificativo</b> SC_98	
Categoria BS7	
<b>Identificazione</b>	
Indirizzo	Via Martinoli
<b>Dati</b>	
Superficie	558
<b>Gestione</b>	
Proprietà	pubblica
<b>Caratteristiche</b>	
tipologia parcheggio	parcometro
n° posti auto stimato	25
tipologia pavimentazione	asfalto

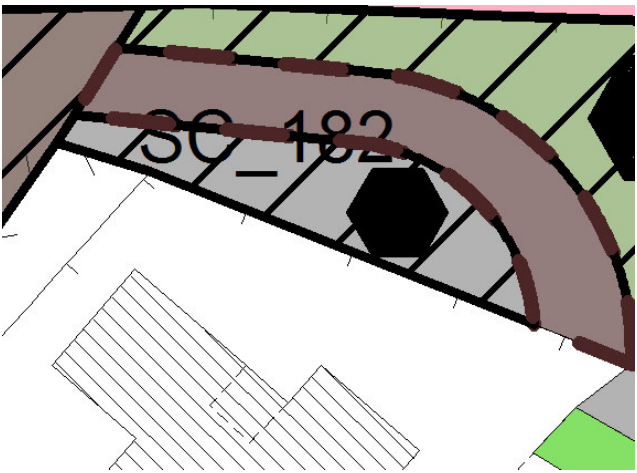
<b>Identificativo</b> SC_99	
Categoria BS7	
	
<b>Identificazione</b>	
Indirizzo	Via Torricella
<b>Dati</b>	
Superficie	1523
<b>Gestione</b>	
Proprietà	pubblica
<b>Caratteristiche</b>	
tipologia parcheggio	libero
n° posti auto stimato	48
tipologia pavimentazione	asfalto

<b>Identificativo</b> SC_177	
Categoria BS7.2_parcheggi a raso	
	
<b>Identificazione</b>	
denominazione	Parcheggio
indirizzo	Via XX Settembre
<b>Dati</b>	
superficie lotto	531
<b>Costi previsti</b>	
	€ 50.000

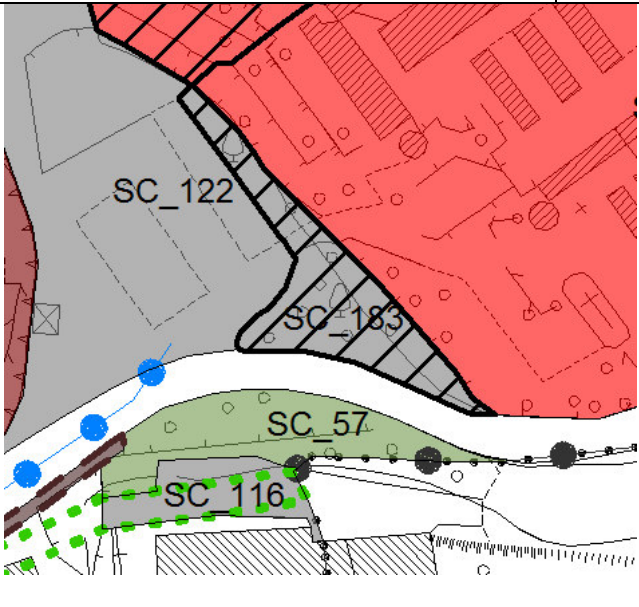
<b>Identificativo</b> SC_179	
Categoria BS7.1 parcheggi in struttura	
	
<b>Identificazione</b>	
denominazione	Parcheggio incrocio via Paglia e via Bergamo
indirizzo	Via Paglia - Via Bergamo
<b>Dati</b>	
superficie lotto	966
<b>Costi previsti</b>	
	€ 176.000

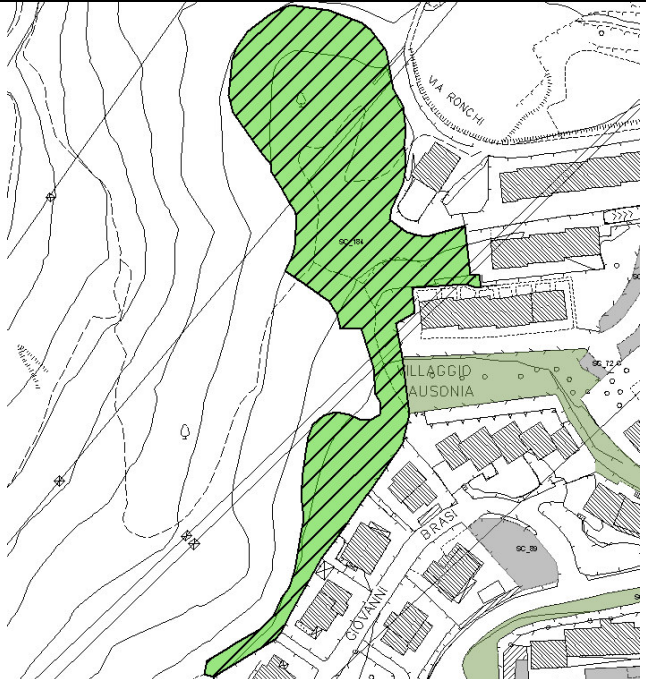
<b>Identificativo</b> SC_180	
Categoria BS7.2_parcheggi a raso	
	
<b>Identificazione</b>	
denominazione	Parcheggio PII Reme
indirizzo	Via Martinoli
<b>Dati</b>	
superficie lotto	1005
<b>Costi previsti</b>	
€	150.000


<b>Identificativo</b>		<b>SC_181</b>
Categoria		BS7.2_parcheggi a raso
		
<b>Identificazione</b>		
denominazione		Parcheggio PII Reme
indirizzo		Via Milano
<b>Dati</b>		
superficie lotto		1760
<b>Costi previsti</b>		
		€ 230.000

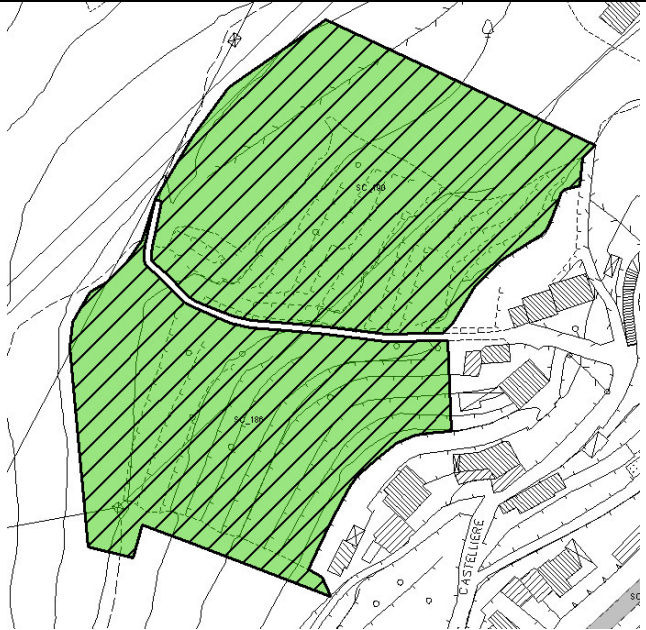
<b>Identificativo</b> SC_182	
Categoria BS7.2_parcheggi a raso	
	
<b>Identificazione</b>	
denominazione	Parcheggio area edilizia pubblica
indirizzo	Villaggio Borlezza
<b>Dati</b>	
superficie lotto	186
<b>Costi previsti</b>	
€	30.000

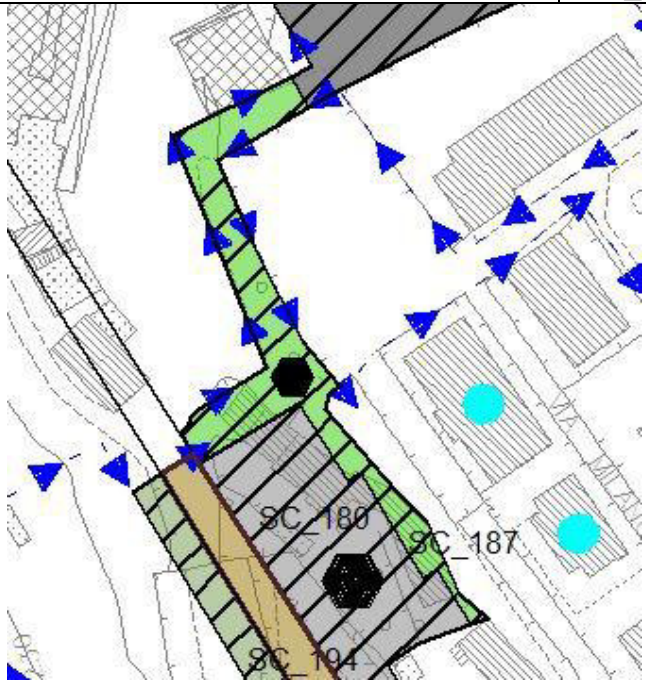


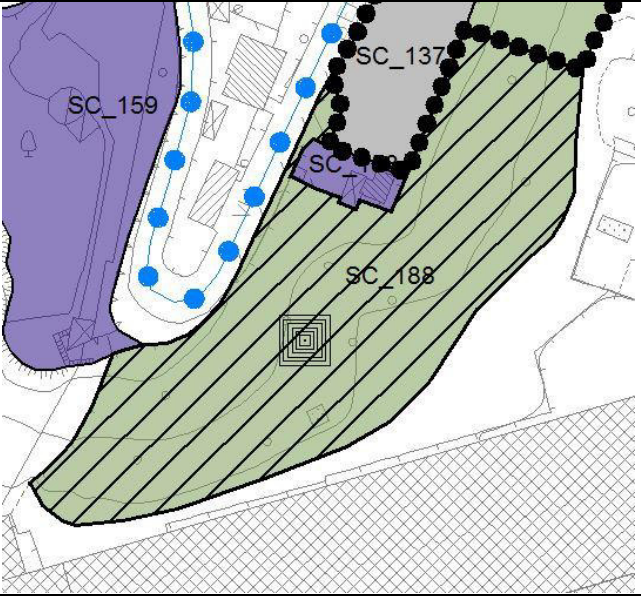
<b>Identificativo</b> SC_183	
Categoria BS7.2_parcheggi a raso	
	
<b>Identificazione</b>	
denominazione	Ampliamento parcheggio Cimitero
indirizzo	Via Gobetti
<b>Dati</b>	
superficie lotto	500
<b>Costi previsti</b>	
€	70.000

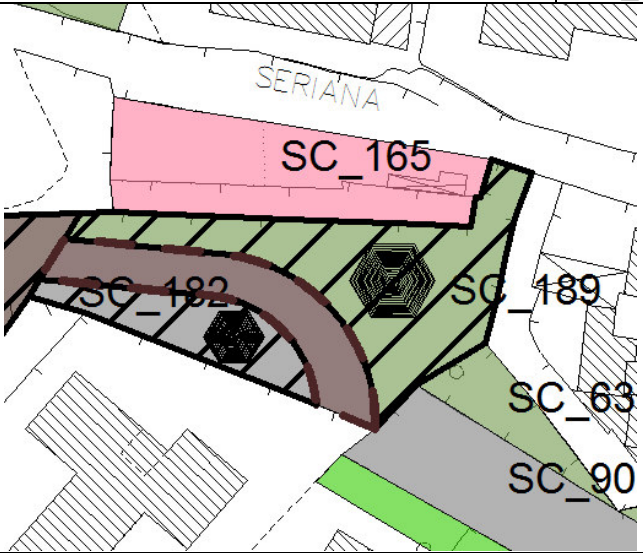
<b>Identificativo</b> SC_184	
Categoria BS3 spazi verdi	
	
<b>Identificazione</b>	
denominazione	Parco Alto Torricella
indirizzo	Via Ronchi
<b>Dati</b>	
superficie lotto	7328
<b>Costi previsti</b>	
	€ 125.000

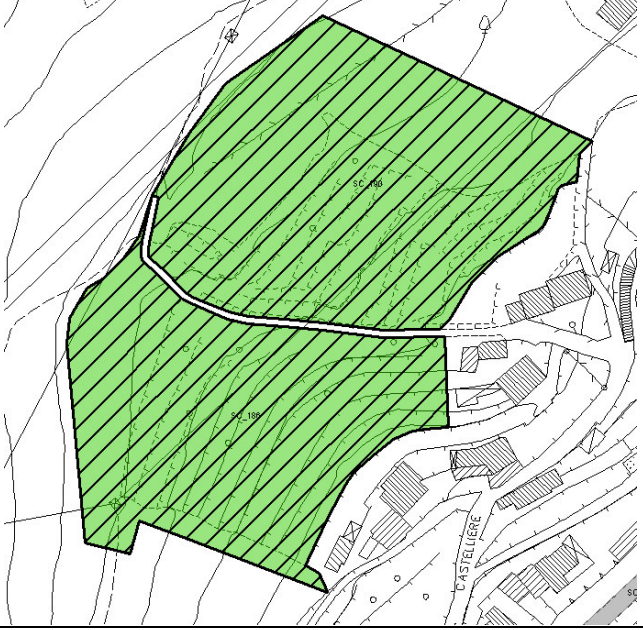
<b>Identificativo</b> SC_185	
Categoria BS3_spazi verdi	
	
<b>Identificazione</b>	
denominazione	Parco Basso Torricella
indirizzo	Via Torricella
<b>Dati</b>	
superficie lotto	13227
<b>Costi previsti</b>	
€	500.000

<b>Identificativo</b>		<b>SC_186</b>
Categoria		BS3 spazi verdi
		
<b>Identificazione</b>		
denominazione		Area archeologica del Castelliere
indirizzo		Via del Castelliere
<b>Dati</b>		
superficie lotto		6431
<b>Costi previsti</b>		
		€ 20.000

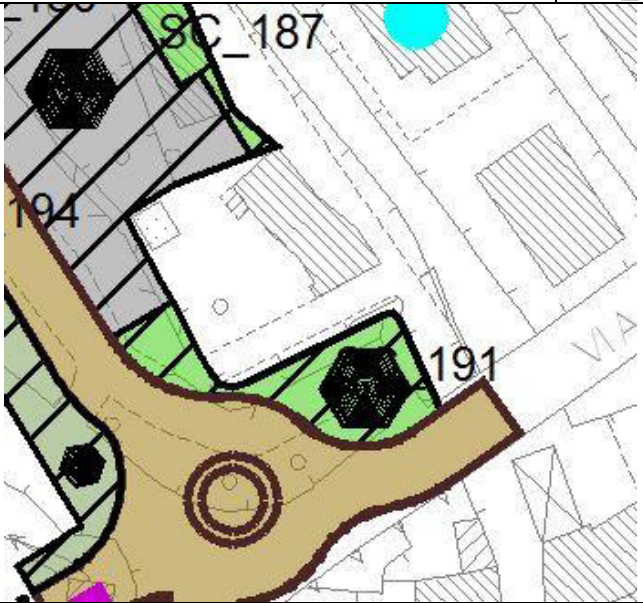
<b>Identificativo</b> SC_187	
Categoria BS3 spazi verdi	
	
<b>Identificazione</b>	
denominazione	Verde attrezzato PII Reme
indirizzo	Via Martinoli
<b>Dati</b>	
superficie lotto	314
<b>Costi previsti</b>	
	€ 10.000

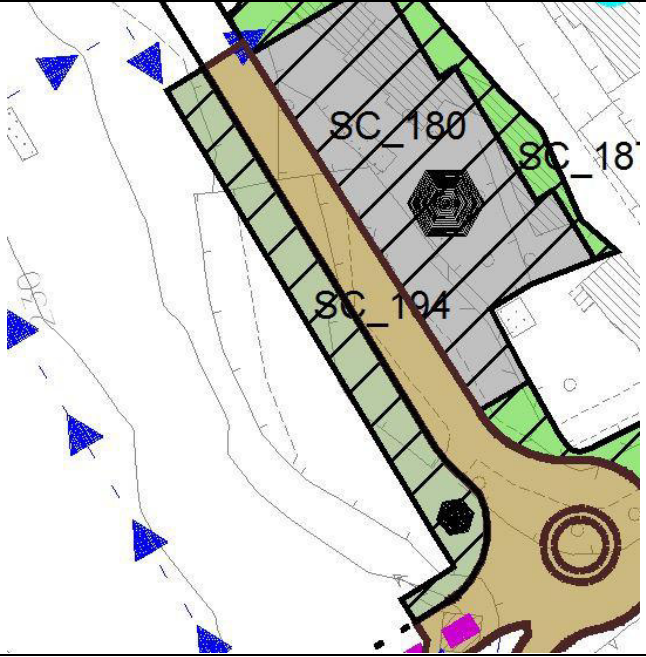
<b>Identificativo</b> <b>SC_188</b>	
Categoria	BS6 verde di connessione
	
<b>Identificazione</b>	
denominazione	Verde di mitigazione area produttiva
indirizzo	Via Bergamo
<b>Dati</b>	
superficie lotto	3575
<b>Costi previsti</b>	
€	30.000


<b>Identificativo</b> SC_189	
Categoria BS6 verde di connessione	
	
<b>Identificazione</b>	
denominazione	Verde area residenza pubblica
indirizzo	Villaggio Borlezza
<b>Dati</b>	
superficie lotto	510
<b>Costi previsti</b>	
	€ 20.000

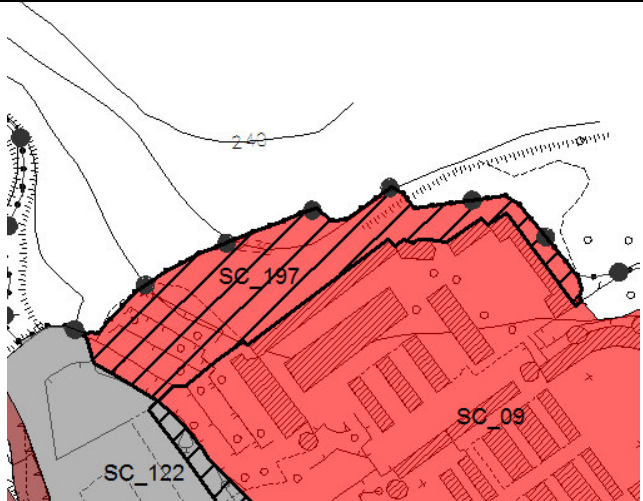
<b>Identificativo</b>		<b>SC_190</b>
Categoria		BS3 spazi verdi
		
<b>Identificazione</b>		
denominazione		Area archeologica del Castelliere
indirizzo		Via del Castelliere
<b>Dati</b>		
superficie lotto		7602
<b>Costi previsti</b>		
		€ 30.000

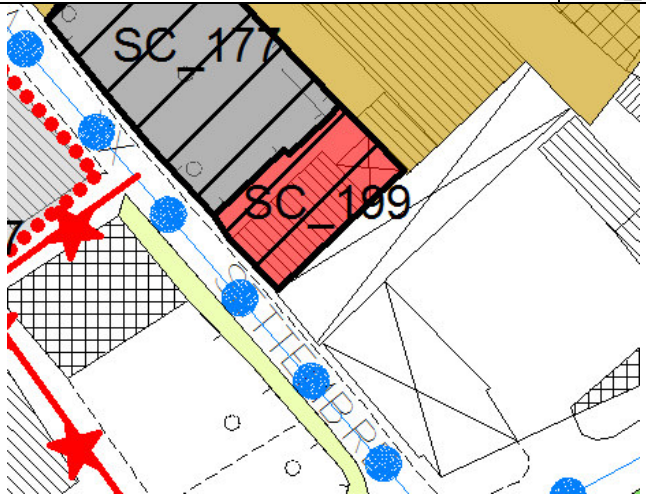


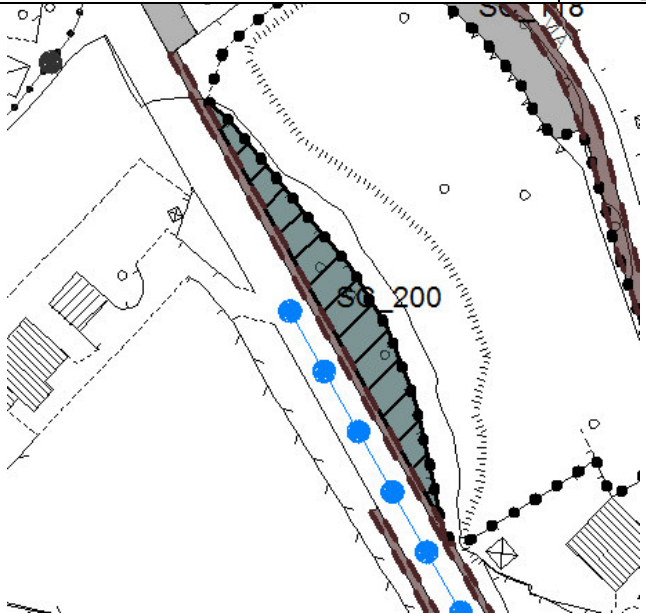
<b>Identificativo</b> SC_191	
Categoria	BS3_spazi verdi
	
<b>Identificazione</b>	
denominazione	Verde attrezzato PII Reme
indirizzo	Via Martinoli
<b>Dati</b>	
superficie lotto	241
<b>Costi previsti</b>	
€	5.000

<b>Identificativo</b> SC_194	
Categoria BS6 verde di connessione	
	
<b>Identificazione</b>	
denominazione	Verde di arredo PII Reme
indirizzo	Via Martinoli
<b>Dati</b>	
superficie lotto	133
<b>Costi previsti</b>	
	€ 2.000

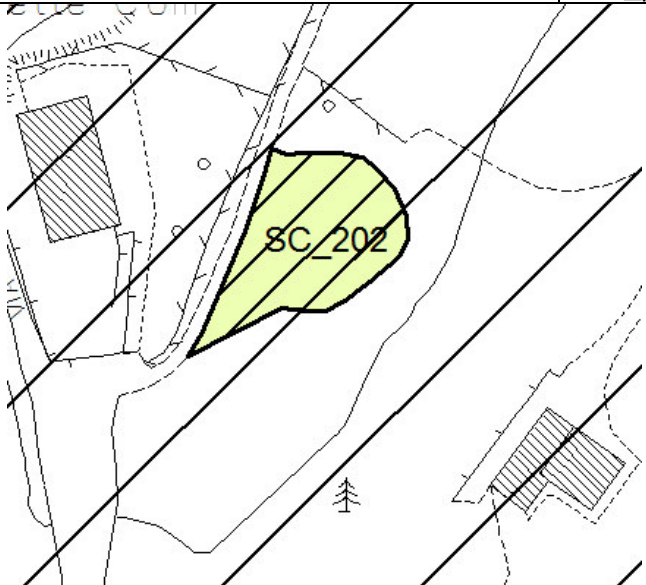
<b>Identificativo</b> SC_195	
Categoria BS6_verde di connessione	
	
<b>Identificazione</b>	
denominazione	Area verde
indirizzo	Via Parte
<b>Dati</b>	
superficie lotto	22
<b>Costi previsti</b>	
€	600

<b>Identificativo</b> SC_197	
Categoria BS2_ di interesse generale	
	
<b>Identificazione</b>	
denominazione	Ampliamento Cimitero
indirizzo	Via Gobetti
<b>Dati</b>	
superficie lotto	1538
<b>Costi previsti</b>	
€	611.000

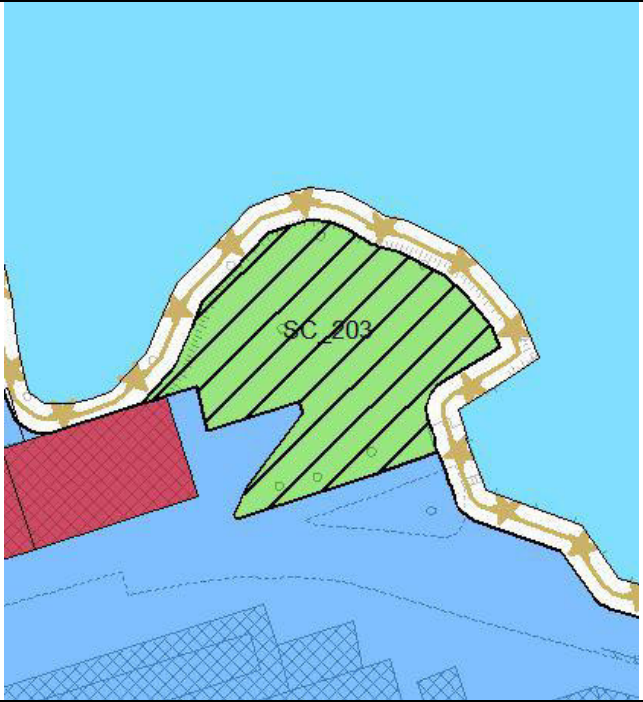
<b>Identificativo</b> SC_199	
Categoria BS2_ di interesse generale	
	
<b>Identificazione</b>	
denominazione	EX sede CAI
indirizzo	Via XX Settembre
<b>Dati</b>	
superficie lotto	194
<b>Costi previsti</b>	
	€ 50.000

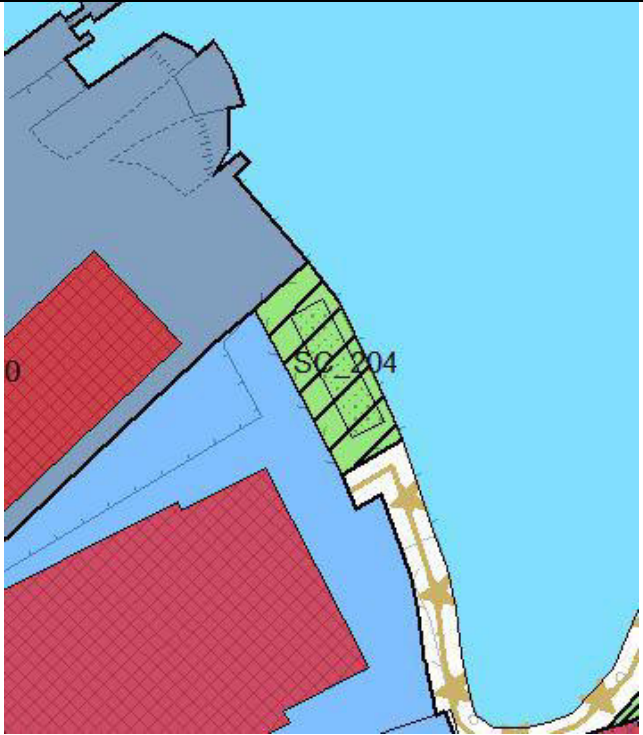
<b>Identificativo</b>		<b>SC_200</b>
Categoria		BS10 per la mobilità
		
<b>Identificazione</b>		
denominazione		Piazzola di manovra
indirizzo		SP 53
<b>Dati</b>		
superficie lotto		557
<b>Costi previsti</b>		
		€ 50.000

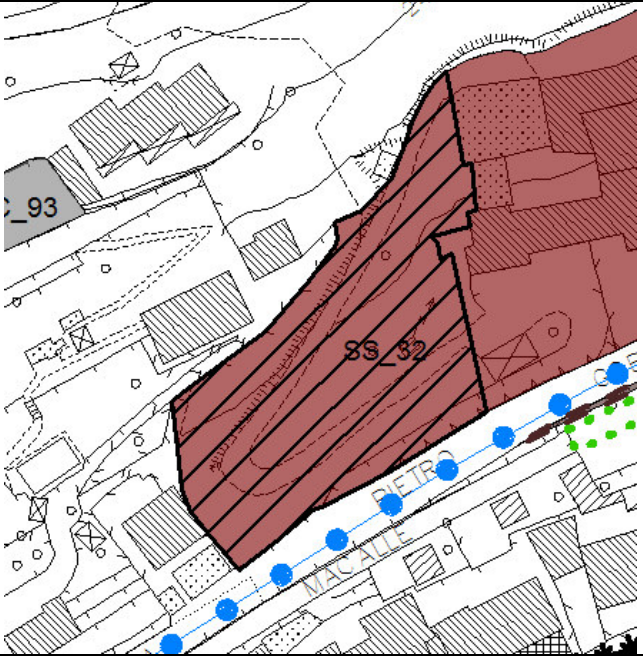
<b>Identificativo</b> SC_201	
Categoria BS11_residenza per l'affitto	
<b>Identificazione</b>	
denominazione	Area edilizia residenziale pubblica
indirizzo	Villaggio Borlezza
<b>Dati</b>	
superficie lotto	2688
<b>Costi previsti</b>	
€	2.000.000

<b>Identificativo</b> SC_202	
Categoria	BS5_piazze e pedonali
	
<b>Identificazione</b>	
denominazione	Area pedonale Rifugio Sette Colli
indirizzo	Via Altopiano Sette Colli
<b>Dati</b>	
superficie lotto	487
<b>Costi previsti</b>	
	€ 10.000



<b>Identificativo</b> SC_203	
Categoria BS3_spazi verdi	
	
<b>Identificazione</b>	
denominazione	Verde promontorio Lucchini
indirizzo	Impianto industriale Lucchini
<b>Dati</b>	
superficie lotto	2057
<b>Costi previsti</b>	
	€ 0 - aree demaniali

<b>Identificativo</b> SC_204	
Categoria BS3_spazi verdi	
	
<b>Identificazione</b>	
denominazione	Rimessaggio area Lucchini
indirizzo	Impianto industriale Lucchini
<b>Dati</b>	
superficie lotto	378
<b>Costi previsti</b>	
€	0 - aree demaniali

<b>Identificativo</b> SS_32	
Categoria F3 sanitarie	
	
<b>Identificazione</b>	
denominazione	Ampliamento Casa di Riposo Serenità
indirizzo	Via Gobetti
<b>Dati</b>	
superficie lotto	2455
<b>Costi previsti</b>	
	€ 0