

PGT adottato con DCC n. 21 del 04.06.2011 appr. e contr. con DCC n. 1 del 19.01.2012 pubblicato sul BURL in data 01.08.2012
Prima variante (P45 e P46) adott. con DCC n. 1 del 18.03.2014 contr. con DCC n. 27 del 02.08.2014 pubbl. sul BURL in data 10.12.2014
Variante in atto adott. con DCC n. 12 del 15.05.2018 contr. con DCC n. 32 del 23/10/2018 pubbl. sul BURL n° 16 del 17/04/2019

Documento di Piano

Previsioni di Piano

VARIANTE n° 2

A.5.3

1:5.000

Il Sindaco

Giovanni Guizzetti

L'assessore all'urbanistica

Roberto Zanella

STUDIO ARCHITETTI BENEVOLO

Leonardo Benevolo
Alessandro Benevolo
Luigi Benevolo



















COLLABORATORI

Luca Gregorelli
Francesca Traversi

Uffici comunali: Franco Bonfadini

PIANO di GOVERNO del TERRITORIO

LEGENDA

-  Zone di non trasformabilità urbanistica-zone di valore ambientale ed ecologico
-  Zone di non trasformabilità urbanistica-fasce di rispetto del Reticolo idrico minore
-  Zone di non trasformabilità urbanistica-fascia di rispetto cimiteriale
-  Perimetro della Città Antica
-  Ambito del tessuto urbano consolidato
-  Ambiti di trasformazione
-  Aree a servizi
-  Zone produttive a rischio incidente rilevante
-  Zone agricole
-  Edifici non agricoli in zona agricola
-  PLIS_Parco locale di interesse sovracomunale (Art. 42)
-  Strade di progetto negli Ambiti di trasformazione
-  SS. n° 42
-  Strada Bossico-Ceratello (progetto PTCP)
-  Percorso meccanizzato di progetto del PGT
-  Gallerie di progetto
-  Percorso pedociclabile-Tracciato tramvia
-  Confine comunale

