



















Tappa  
**16**  
 cronotabella

**ROVETTA - BORMIO**  
 martedì 23 maggio 2017

km 222

Quota	Località	Note	Distanze			Orario di passaggio			
			par- ziali	per- corse	da per- correre	km / h			
						32	34	36	
<b>PROVINCIA DI BERGAMO</b>									
655	<b>ROVETTA</b>	↑ Villaggio di Partenza	5.8			10.25	10.25	10.25	
	<b>470 Cerete Basso</b>	↑ km 0	0.0	0.0	222.0	10.40	10.40	10.40	
364	Sovere	↑ sp.53	5.9	5.9	216.1	10.48	10.47	10.47	
188	Lovere	↔ ex-ss.42	4.3	10.2	211.8	10.53	10.53	10.52	
193	Costa Volpino	↑ v.Nazionale-v.Roma	3.5	13.7	208.3	10.58	10.58	10.57	
216	Rogno	↑ ex-ss.42	4.2	17.9	204.1	11.05	11.04	11.03	
<b>PROVINCIA DI BRESCIA</b>									
220	Corna-Darfo Boario Terme	↑ ex-ss.42	5.1	23.0	199.0	11.13	11.11	11.10	
259	Cogno	↑ ex-ss.42	7.8	30.8	191.2	11.24	11.22	11.20	
	280	Malegno	↑ ex-ss.42	3.2	34.0	188.0	11.29	11.27	11.25
	334	Breno	↑ ex-ss.42	3.1	37.1	184.9	11.34	11.31	11.29
	365	Capo di Ponte	↑ ex-ss.42	10.1	47.2	174.8	11.49	11.46	11.43
433	Cedegolo	↑ ex-ss.42	5.6	52.8	169.2	11.58	11.54	11.51	
453	Forno Allione	↑ ss.42	2.5	55.3	166.7	12.01	11.57	11.54	
	<b>511 Malonno</b>	↑ ss.42	4.6	59.9	162.1	12.08	12.04	12.00	
626	Sonico	↑ ss.42	5.1	65.0	157.0	12.16	12.11	12.07	
	690	Edolo	↔ ss.42	2.4	67.4	154.6	12.20	12.16	12.11
892	Bv. per Monno	↔ sp.81	4.5	71.9	150.1	12.33	12.27	12.22	
1059	Monno	↔ sp.81	2.2	74.1	147.9	12.40	12.34	12.28	
	<b>1854 Passo del Mortirolo</b>	↑	0	10.4	84.5	137.5	13.16	13.05	12.57
<b>PROVINCIA DI SONDRIO</b>									
1570	Bv. di Mazzo	↑ dir. Grosio	3.2	87.7	134.3	13.20	13.10	13.01	
710	Grosio (Vernuga)	↔ ex-ss.38	10.8	98.5	123.5	13.34	13.23	13.14	
903	Mondadizza	↑ ex-ss.38	5.6	104.1	117.9	13.45	13.33	13.23	
940	Le Prese	↔ sp.27	2.2	106.3	115.7	13.48	13.36	13.26	
1141	Cepina	↑ sp.27	8.8	115.1	106.9	14.01	13.49	13.38	
	<b>Rifornimento/Feed zone: km 117 - 120</b>	↑ sp.27							
1151	Loc. Capitanìa	↑ ss.38	3.2	118.3	103.7	14.06	13.53	13.42	
1202	BORMIO	↑ Park Impiant Bormio 2000	3.1	121.4	100.6	14.11	13.58	13.47	
1222	Bormio-centro	↑ P.Cavour-v.d.Vittoria-ss.38	1.0	122.4	99.6	14.12	13.59	13.48	
	1297	Bv. di Livigno	↔ ss.38 - galleria	1.6	124.0	98.0	14.17	14.03	13.52
	2341	Terza Cantoniera	↑ n.7 gallerie - ss.38	13.7	137.7	84.3	15.04	14.46	14.30
2488	Bv. Umbrail Pass	↑ ss.38	2.7	140.4	81.6	15.12	14.53	14.37	
	<b>2758 Passo dello Stelvio/Stilfserjoch</b>	↑ ss.38	3.1	143.5	78.5	15.22	15.02	14.45	
<b>PROVINCIA DI BOLZANO/BOZEN</b>									
1532	Trafoi	↑ ss.38	14.3	157.8	64.2	15.41	15.21	15.03	
1262	Gomagoi	↑ ss.38	4.0	161.8	60.2	15.47	15.26	15.08	
907	Prato allo Stelvio/Prad am Stilfserjoch	↔ sp.50	6.6	168.4	53.6	15.55	15.34	15.16	
	<b>917 Glorenza/Glurns</b>	↔ ss.41	6.8	175.2	46.8	16.06	15.44	15.25	
1240	Tubre/Taufers im Munstertal	↑ ss.41	8.1	183.3	38.7	16.21	15.58	15.39	
1244	Confine ITA/CH	↑ 28	1.3	184.6	37.4	16.23	16.00	15.40	
<b>SVIZZERA-SCHWEIZ-SUISSE-SVIZRA GRIGIONI-GRAUBÜNDEN-GRISONS-GRISCHUN</b>									
1244	Mustair	↑ 28	1.4	186.0	36.0	16.24	16.02	15.42	
1372	Santa Maria Val Mustair	↔ 559	3.5	189.5	32.5	16.31	16.08	15.48	
	<b>2502 Umbrailpass/Giogo di Santa Maria</b>	↑ CH/ITA	13.0	202.5	19.5	17.15	16.47	16.24	
<b>ITALIA - PROVINCIA DI SONDRIO</b>									
	2488	Bv. per Bormio	↔ ss.38 - n. 7 gallerie	0.2	202.7	19.3	17.15	16.47	16.24
	1297	Bv. di Livigno	↔ galleria - ss.38	16.5	219.2	2.8	17.37	17.08	16.44
	<b>1202 BORMIO</b>	↑ Piazzale Funivie	2.8	222.0	0.0	17.40	17.12	16.47	

NOTE:

	<b>Traguardo Volante:</b>					D	7.00	6.31	6.07
	km 59.9 Malonno						1.11	1.06	1.06

km 59.9 Malonno

km 175.2 Glorenza/Glurns

 Rifornimento/Feed zone: km 117 - 120

 Gran Premio della Montagna:

km 84.5 - Passo del Mortirolo - m 1854 (1ª cat.)

km 143.5 - Passo dello Stelvio/Stilfserjoch - m 2758 (Cima Coppi)

km 202.5 - Umbrailpass/Giogo di Santa Maria - m 2502 (1ª cat.)

 Galleria/Tunnel: km 126.1 - 129.3 n. 7 gallerie (50m,147m,205m,128m,150m,140m,210m) - 210.9 n. 7 gallerie (210m,140m,150m,128m,205m,147m,50m) - 217.1

 Passaggio a Livello/Level Crossing: km 32.6 - 35 - 37.5 - 47.7 - 66.7



# Giro d'Italia

La Gazzetta dello Sport  
TUTTO IL ROSA DELLA VITA

RCS Sport  
Move your Business

Tappa  
16  
cronotabella

## ROVETTA - BORMIO

martedì 23 maggio 2017

km 222

Prov/com	Distanza	Località	DIR	via	km 222
<b>BERGAMO</b>					
<b>Rovetta</b>					
		ROVETTA	↑		sfilata cittadina
<b>Cerete</b>					
			↑		sfilata cittadina
			↑	sp.53	km 0 - Loc. Cerete Basso
			↑	sp.53	via Gaetano Donizetti
			↑	sp.53	
<b>Sovere</b>					
			↑	sp.53	via Sant'Antonio
			↑	sp.53	Loc. Piazza
		Sovere	↑	sp.53	via Belvedere
			↑	sp.53	via Costituzione
			↑	sp.53	via Provinciale
<b>Lovere</b>					
			↑	sp.53	
			↑	sp.53	via Nazionale
			↑	ex-ss.42	rotatoria - svincolo s.s.v.
		Lovere	↑	ex-ss.42	via Nazionale
			↑	ex-ss.42	via Giorgio Paglia
			↑	ex-ss.42	via Tadini
			↑	ex-ss.42	via Gregorini
			↑	ex-ss.42	via Guglielmo Marconi
<b>Costa Volpino</b>					
			↑	ex-ss.42	via Nazionale
		Costa Volpino	↑	ex-ss.42	via Nazionale
			↑	ex-ss.42	via Roma
			↑	ex-ss.42	rotatoria - svincolo s.s.v.
			↑	ex-ss.42	via Roma
<b>Rogno</b>					
			↑	ex-ss.42	via Rondinera
		Rogno	↑	ex-ss.42	via Nazionale
			↑	ex-ss.42	via Vittorio Veneto
			↑	ex-ss.42	via Vittorio Veneto
<b>BRESCIA</b>					
<b>Darfo Boario Terme</b>					
			↑	ex-ss.42	via Nazionale
			↑	ex-ss.42	via Aria Libera
		Corna-Darfo Boario Terme	↑	ex-ss.42	via Guglielmo Marconi
			↑	ex-ss.42	via Roccole
			↑	ex-ss.42	via San Martino
			↑	ex-ss.42	via Trento
<b>Piancogno</b>					
			↑	ex-ss.42	via Nazionale
		Cogno	↑	ex-ss.42	via Nazionale
			↑	ex-ss.42	via Vittorio Veneto
<b>Cividate Camuno</b>					
			↑	ex-ss.42	via Borgo Olcese
			↑	ex-ss.42	via Roma
			↑	ex-ss.42	rotatoria - svincolo s.s.v.

Tappa  
 16  
 cronotabella

**ROVETTA - BORMIO**

martedì 23 maggio 2017

Prov/com	Distanza	Località	DIR	via	km 222
			↑	ex-ss.42	via Roma
<b>Malegno</b>					
			↑	ex-ss.42	via del Lanico
		Malegno	↑	ex-ss.42	via Ponte Minerva
<b>Breno</b>					
			↑	ex-ss.42	Ponte Fiume Oglio
			↑	ex-ss.42	via Belvedere
		Breno	↑	ex-ss.42	via Giuseppe Mazzini
			↑	ex-ss.42	via 28 Aprile
			↑	ex-ss.42	via Leonardo da Vinci
<b>Niardo</b>					
			↑	ex-ss.42	via Nazionale
			↑	ex-ss.42	via Brendilbusio
<b>Sellero</b>					
			↑	ex-ss.42	via Nazionale
<b>Cedegolo</b>					
			↑	ex-ss.42	Ponte Fiume Oglio
			↑	ex-ss.42	via Roma
		Cedegolo	↑	ex-ss.42	via Nazionale
<b>Forno Allione</b>					
			↑	ex-ss.42	via Nazionale
		Forno Allione	↑	ss.42	rotatoria - innesto ss.42
			↑	ss.42	via Nazionale
<b>Malonno</b>					
			↑	ss.42	via Nazionale
		Malonno	↑	ss.42	via Nazionale
<b>Sonico</b>					
			↑	ss.42	via Nazionale
			↑	ss.42	Ponte Fiume Oglio
		Sonico	↑	ss.42	via Nazionale
<b>Edolo</b>					
			↑	ss.42	via Guglielmo Marconi
			↑	ss.42	P.L.
			↑	ss.42	via Guglielmo Marconi
			↑	ss.42	Ponte Fiume Oglio
		Edolo	↗	ss.42	Piazza Martiri della Libertà
			↑	ss.42	via Luigi Folonari
			↑	ss.42	
<b>Monno</b>					
			↑	ss.42	
		Bv. per Monno	↑	ss.42	via Tonale
			↖	sp.81	via Roma
			↑	sp.81	via Roma
		Monno	↗	sp.81	via Valtellinaù
			↑	sp.81	via Mortirolo
			↑	sp.81	
			↑	sp.81	Loc. San Giacomo
			↑	sp.81	
		Passo del Mortirolo	↑		0

**SONDRIO**

Tappa  
 16  
 cronotabella

**ROVETTA - BORMIO**

martedì 23 maggio 2017

**km 222**

Prov/com	Distanza	Località	DIR	via	
<b>Mazzo di Valtellina</b>					
		Bv. di Mazzo	↑		
			↗	dir. Grosio - su tornante	
			↑	strada del Mortirolo	
<b>Grosotto</b>					
			↑	strada del Mortirolo	
<b>Grosio</b>					
		Grosio (Vernuga)	↑	strada del Mortirolo	
			↑	sott. ss. 38	
			↔	sp. 78	via Stelvio (ex-ss.38)
<b>Sondalo</b>					
			↑	sp. 78	via Stelvio
			↑	sp. 78	via Bolladore
		Mondadizza	↑	sp. 78	
		Le Prese	↔	sp.27	via Stelvio
			↔	sp.27	via Stelvio
<b>Valdisotto</b>					
			↑	sp.27	
			↑	sp.27	Loc. Sant'Antonio Morignone
			↑	sp.27	Loc. Aquilone
			↑	sp.27	via Nazionale
		Cepina	↑	sp.27	Cepina
			↑	sp.27	
<b>Bormio</b>					
		Loc. Capitania	↑	sp.27	
			↖	ss. 38	ingresso ss. 38 contromano
			↑	ss. 38	via Milano
			↔	ss.300	via Don Evaristo Peccedi
			↑		Ponte T. Frodolfo
			↑		via Serravalle
			↑		rotatoria - via Serravalle
			↔		via Atleti Olimpici e Azzurri d'Italia
			↔		via Battaglion Morbegno
			↔		ingresso Piazzale Funivie
		BORMIO	↑		Piazzale Funivie
			↖		uscita Piazzale Funivie
			↔		rotatoria - via Funivia
			↑		via Sant'Antonio
			↔		via Crocifisso
			↔		via Coltura
			↔		via Coltura
			↑		Ponte T. Frodolfo
			↑		via Stefano Morcelli
		Bormio-centro	↑		Piazza Cavour
			↑		via della Vittoria
			↗		via Monte Braulio
			↖		bv. per Passo Stelvio
			↑	ss.38	via Stelvio
		Bv. di Livigno	↔	ss.38	
			↑	ss.38	
<b>Bormio/Valdidentro</b>					

(strada sul confine comunale)

Tappa  
16  
cronotabella

## ROVETTA - BORMIO

martedì 23 maggio 2017

km 222

Prov/com	Distanza	Località	DIR	via	
			↑	ss.38	
<b>Bormio</b>					
			↑	ss.38	
			↑	ss.38	n. 7 gallerie - (m 50, 146, 205, 128, 150, 140, 210)
<b>Valdidentro</b>					
			↑	ss.38	
		Terza Cantoniera	↑	ss.38	Ossario Prima Guerra Mond.
<b>Bormio</b>					
			↑	ss.38	
		Bv. Umbrail Pass	↔	ss.38	Bv. Svizzera (Giogo di Santa Maria)
		Passo dello Stelvio/Stilfserjoch	↑	ss.38	
<b>BOLZANO/BOZEN</b>					
<b>Stelvio/Stilfs</b>					
			↑	ss.38	
			↑	ss.38	Tornante sx - Franzen Höhe
		Trafoi	↑	ss.38	
			↑	ss.38	Paravalanghe - m 360
		Gomagoi	↑	ss.38	Bv. Solda/Sulden
			↑	ss.38	Loc. Ponte Stelvio/Stilfser Brücke
<b>Prato allo Stelvio/Prad am Stilfserjoch</b>					
			↑	ss.38	via Principale
		Prato allo Stelvio/Prad am Stilfserj	↔	sp.50	via Croce/Kreuzweg
			↑	sp.50	
<b>Glorenza/Glurns</b>					
			↑	sp.50	
		Glorenza/Glurns	↔	ss.41	
			↑	ss.41	
<b>Malles Venosta/Mals</b>					
			↑	ss.41	
<b>Tubre/Taufers im Münstertal</b>					
			↑	ss.41	via San Giovanni
		Tubre/Taufers im Münstertal	↑	ss.41	via San Giovanni
			↑	ss.41	
		Confine ITA/CH	↑	ss.41	
<b>SVIZZERA-SCHWEIZ-SUISSE-SVIZRA</b>					
<b>GRIGIONI-GRAUBÜNDEN-GRISONS-GRISCHUN</b>					
<b>Val Mustair</b>					
			↑	28	
			↑	28	via Maistra
		Müstair	↑	28	via Maistra
			↑	28	
			↑	28	Plaz d'Ora
		Santa Maria Val Müstair	↔	559	Sassbinghel
			↑	559	via d'Umbrail
			↑	559	
			↑	559	
		Umbrailpass	↑	559	(Giogo di Santa Maria)
		Confine CH/ITA	↑	559	

**ITALIA**

**SONDRIO**

Tappa  
16  
cronotabella

## ROVETTA - BORMIO

martedì 23 maggio 2017

km 222

Prov/com	Distanza	Località	DIR	via	
<b>Bormio</b>					
		Bv. per Bormio	↗	ss.38	
			↑	ss.38	
<b>Valdidentro</b>					
		Terza Cantoniera	↑	ss.38	Ossario Prima Guerra Mond.
			↑	ss.38	
<b>Bormio</b>					
			↑	ss.38	n. 7 gallerie - (m 50, 146, 205, 128, 150, 140, 210)
			↑	ss.38	
<b>Bormio/Valdidentro</b>					
			↑	ss.38	<i>(strada sul confine comunale)</i>
<b>Bormio</b>					
			↑	ss.38	
		Bv. di Livigno	↗	ss.38	
			↑	ss.38	via Stelvio
			↑	ss. 38	via Milano
			↻	ss.300	via Don Evaristo Peccedi
			↑		Ponte T. Frodolfo
			↑		via Serravalle
			↑		rotatoria - via Serravalle
			↖		via Atleti Olimpici e Azzurri d'Italia
			↗		via Battaglion Morbegno
			↖		ingresso Piazzale Funivie
		BORMIO	↑		Piazzale Funivie