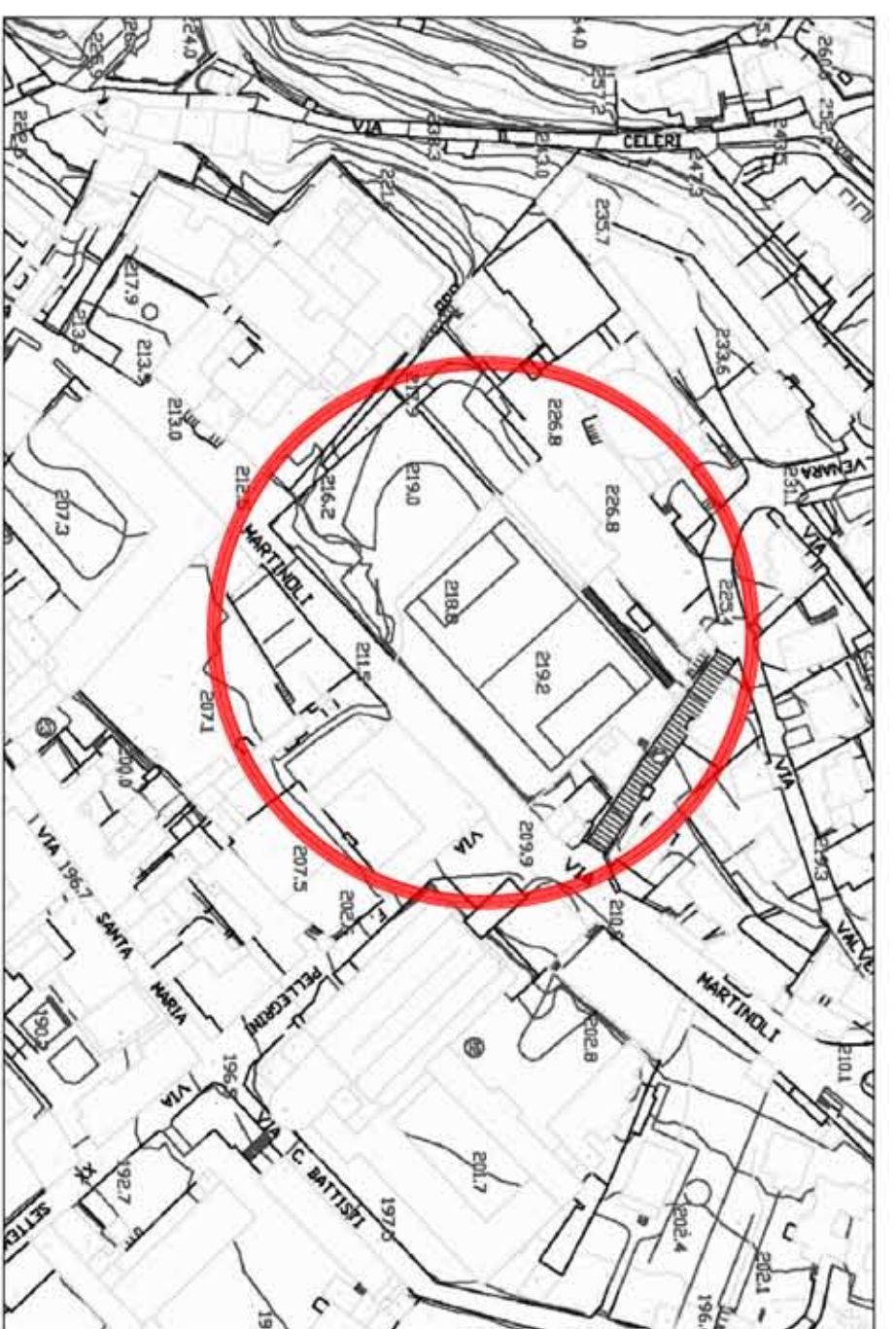
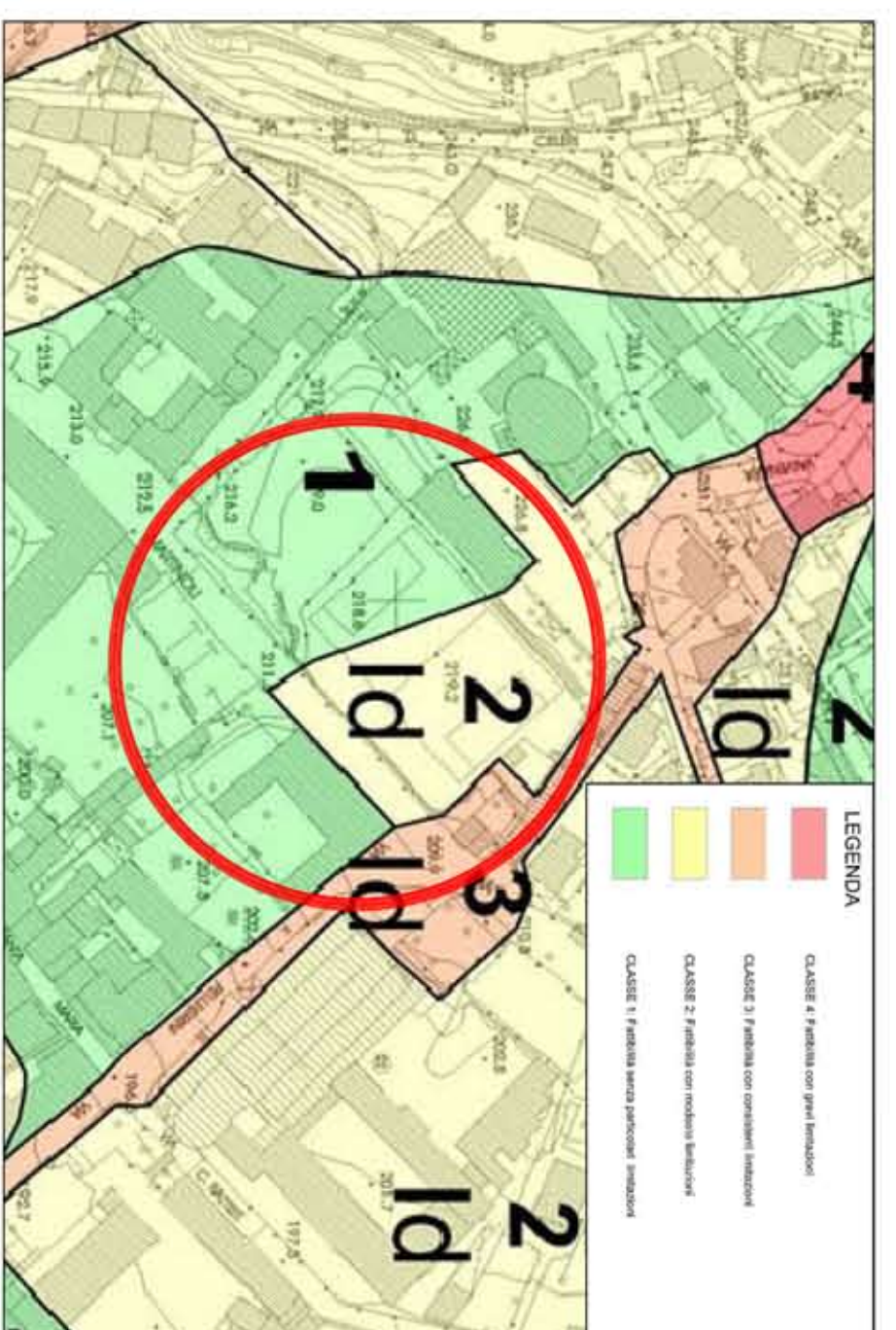


Estratto mappa
scala 1:2000



Estratto aerofotogrammetrico
scala 1:2000



Estratto fattibilità geologica
scala 1:2000

LEGENDA

AREE OGGETTO DI INDAGINE CON AGGERATA PRESENZA DI REPERTI DI INTERESSE ARCHEOLOGICO

| | |
|---|------|
| A | 1819 |
| B | 1847 |
| C | 1890 |
| D | 1907 |
| E | 1929 |
| F | 1957 |
| G | 1957 |
| H | 1973 |
| I | 1996 |
| L | 1998 |

| | |
|------------|----------------------------|
| [Grey box] | EDIFICI ESISTENTI |
| [Pink box] | (NUOVO ORATORIO ESISTENTE) |

AREE OGGETTO DI RECENTE INDAGINE (ANNO 2013)

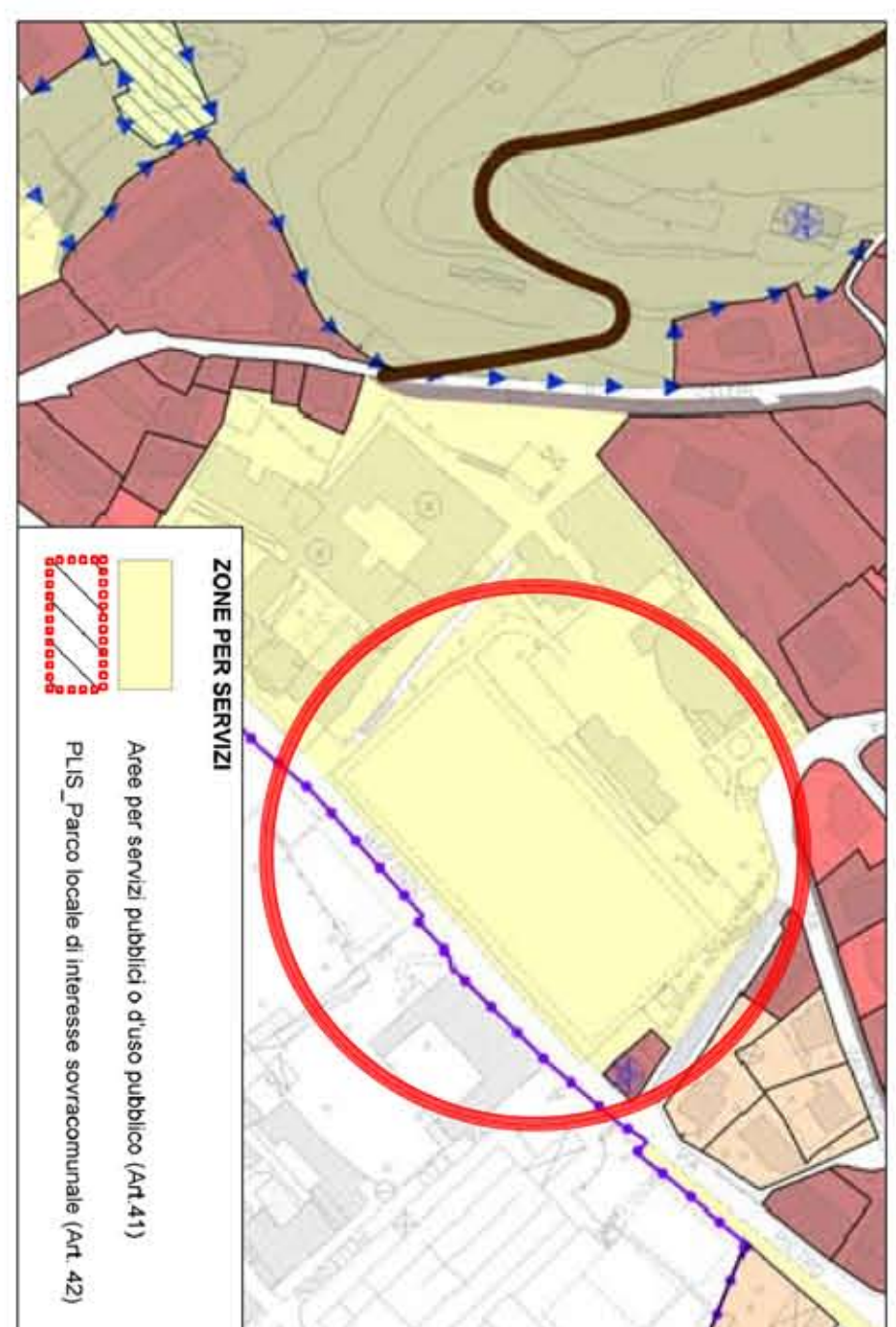
| | |
|---------------|---|
| [Blue line] | DELIMITAZIONE TRINCE A CIELO APERTO |
| [Red line] | DELIMITAZIONE SCANO NERENTE LE TRINCE |
| [Green line] | OGGETTO DI RIENTRERO |
| [Red outline] | CUMULI DI TERRENO STIPATI TRA LE TRINCE |



Satellite



PLANIMETRIA
scala 1:1000



Estratto P.G.T. scala 1:2000



COMUNE DI LOVERE

PROGETTO ESECUTIVO
scavi archeologici finalizzati al recupero della necropoli, alla sua conservazione e fruibilità

OGGETTO
VIA FILIPPO MARTINOLI - 24065 LOVERE (BG)

COMUNE DI LOVERE

Via G. Marconi, 19 - 24065 Lovere (BG)
Tel. 035 860824 - Fax 035 860804
E-mail: info@comune.lovere.bg.it

RESPONSABILE DEL PROCEDIMENTO
architetto **FRANCESCA CHERICI**

architetto **MARCO AGLIARDI**

PROGETTISTA ED LAVORI
Via Isonzo, 38 - 24065 Lovere (BG)
Tel. 3472408857 - Fax 035 19667997
E-mail: agliardi.marco@alice.it
O.O.A.A. PROV. DI BERGAMO n.2129
C.F. GAR MARC 7118 0251H
P.IVA 02210910980

FIGURE
Il responsabile del procedimento

FIGURE
Il progettista e gli

ESTRATTI,
INQUADRAMENTO
FOTOGRAFICO

AGOSTO 2014
AI TERMINI DI LEGGE 8. PRESENTE DOCUMENTO E DI ESCLUSIVA PROPRIETA' DELL' ARCHITETTO MARCO AGLIARDI. LA COMUNICAZIONE A TERZI DEL PRESENTE EMBLEMATO SANO ESPlicitA AUTORIZZAZIONE

SCALA VARI
01