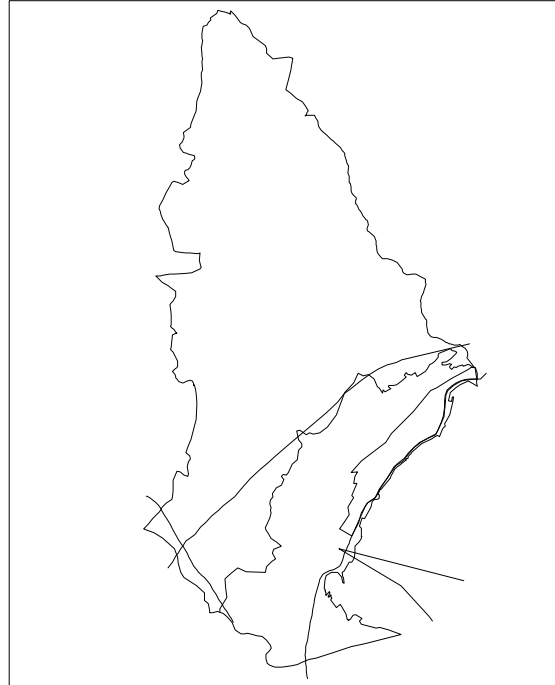


Provincia di Bergamo
Comune di Lovere

P.G.T.



Adottato con DCC n° 21 del 04.08.2011

Approvato con DCC n° 1 del 19.01.2012

Publicato sul BURL n° 31 del 01.08.2012

Piano dei Servizi

Schede dei servizi esistenti

ORDINE DEGLI INGEGNERI
DELLA PROVINCIA
DI BRESCIA
dott. Ing. Luigi Benevolo
n.° 2444

TAV

B.1.1

Il Sindaco

Giovanni Guizzetti

L'assessore all'urbanistica

Roberto Zanella

STUDIO ARCHITETTI BENEVOLO

**Leonardo Benevolo
Alessandro Benevolo
Luigi Benevolo**

COLLABORATORI

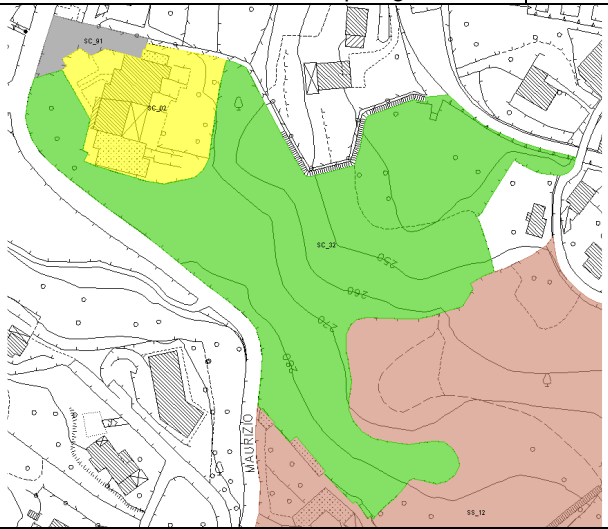

**Francesca Traversi
Francesca Castagnari
Luca Gregorelli**

Uffici comunali: Franco Bonfadini

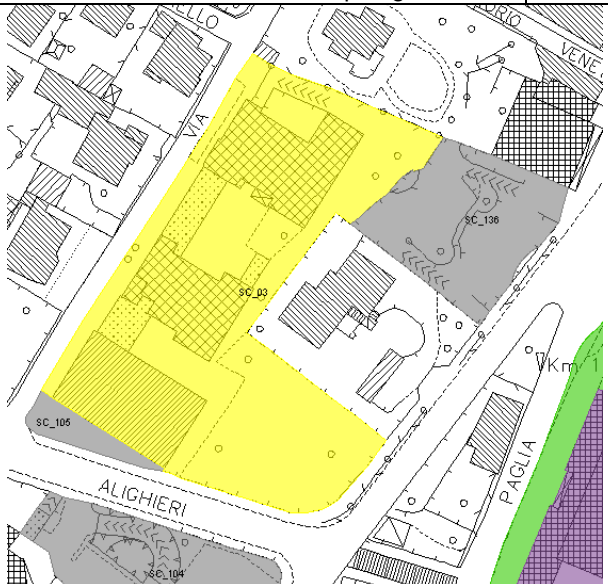

PIANO di GOVERNO del TERRITORIO

Identificativo		Sc_01	
Categoria		Bs1	
Tipologia servizio		Istr. Materna	
			
Identificazione			
Denominazione		Scuola dell'infanzia paritaria bonomelli (con asilo nido)	
Indirizzo		Via castelli	
Dati			
Superficie lotto		3067	
Slp del servizio		2373	
Gestione			
Proprietà		Religiosa	
Gestore		Religiosa	
Utenza			
Caratteristiche utenti		Bambini della scuola materna	
Provenienza e composizione		Bambini del comune di Lovere e dei comuni limitrofi Provenienza 55 comune - 68%; 26 fuori comune - 32% Iscritti stabili negli ultimi tre anni (in crescita rispetto al vecchio triennio)	
N° alunni 2010/2011		81	
N° classi 2010/2011		5	
Accessibilità			
Presenza di parcheggi		Nelle vicinanze	
N° posti auto stimato		20	
Fruibilità			
Carenze	Spazi	X	Segnalata la necessita' di piccoli ampliamenti ed opere di piccola manutenzione
	Servizi		
	Manutenzione	X	
	Accessibilità		
	Tempi di fruizione		
Spazi speciali	Campi sportivi		Con asilo nido
	Palestra	X	Iscritti anno 2010 - 2011 n°21

	Mensa	X	Iscritti anno 2011 - 2012 n°15
	Cucina		
	Laboratori	X	
	Alloggi		
Servizi aggiuntivi	Prescuola		Trasporto garantito dal comune
	Doposcuola		
	Scuolabus	X	
Giudizio qualitativo	Buona qualità del servizio e delle strutture		

Identificativo		Sc_02
Categoria		Bs1
Tipologia servizio		Istr. Materna
		
Identificazione		
Denominazione		Scuola dell'infanzia statale di Lovere (con asilo nido)
Indirizzo		Via san maurizio
Dati		
Superficie lotto		2478
Slp del servizio		1196
Gestione		
Proprietà		Pubblica
Gestore		Pubblica
Utenza		
Caratteristiche utenti		Bambini delle scuole elementari
Provenienza e composizione		Comune di Lovere e alcuni paesi limitrofi Provenienza 43 comune - 8,2%; 9 fuori comune - 17,3% Iscritti in decrescita negli ultimi 3 anni (in decrescita rispetto all'ultimo triennio)
N° alunni 2010/2011		52
N° classi 2010/2011		2
Accessibilità		
Presenza di parcheggi		Di uso esclusivo
N° posti auto stimato		25
Fruibilità		
Carenze	Spazi	
	Servizi	
	Manutenzione	
	Accessibilità	
	Tempi di fruizione	
Spazi speciali	Campi sportivi	
	Palestra	X
	Mensa	X
	Cucina	X
	Laboratori	X
		Presente un ambulatorio e un giardino per il gioco all'aperto (asilo nido per 22 bambini). Segnalata la necessità di altri due laboratori anche con una riorganizzazione dell'esistente.

	Alloggi		
Servizi aggiuntivi	Prescuola		
	Doposcuola		
	Scuolabus	X	
Giudizio qualitativo	Media qualità del servizio e degli spazi		

Identificativo	Sc_03
Categoria	Bs1
Tipologia servizio	Istr. Elementare
	

Identificazione

Denominazione	Scuola primaria statale "falcone e borsellino"
Indirizzo	Via dionigi castelli, 2

Dati

Superficie lotto	5394
Slp del servizio	5893

Gestione

Proprietà	Pubblica
Gestore	Pubblica

Utenza

Caratteristiche utenti	Bambini della scuola elementare
Provenienza e composizione	Principalmente dal comune di Lovere ma anche dai comuni limitrofi. Provenienza 106 comune - 56%; 83 fuori comune - 44% Iscritti stabili negli ultimi tre anni (in crescita rispetto al vecchio triennio)
N° alunni 2010/2011	189
N° classi 2010/2011	10

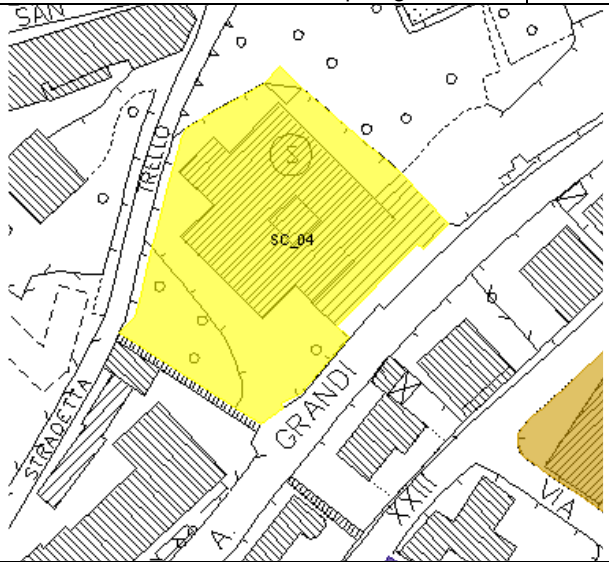

Accessibilità

Presenza di parcheggi	Nelle vicinanze
N° posti auto stimato	50

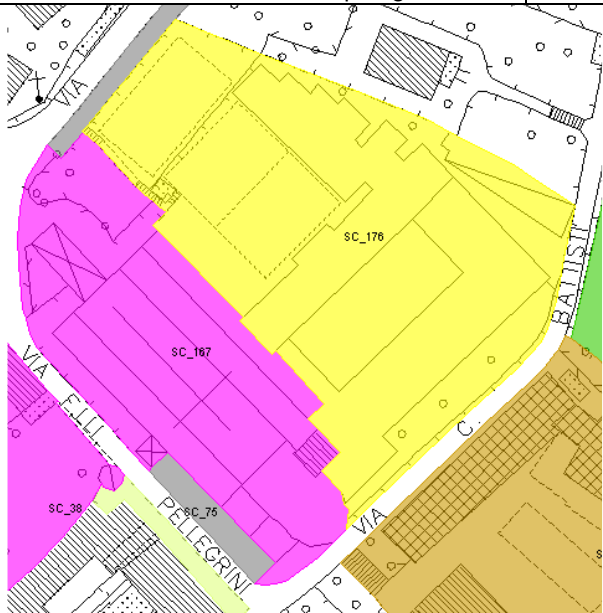

Fruibilità

Carenze	Spazi		Piano diritto allo studio: previste opere di manutenzione straordinaria ed ordinaria, opere miglioramento impatto ambientale e sicurezza degli alunni - importo 370.000 (70.000 a bilancio)
	Servizi		
	Manutenzione		
	Accessibilità		
	Tempi di fruizione		
Spazi speciali	Campi sportivi		Presenti 3 aule speciali e laboratori utilizzati con multifunzione. L'aula magna esistente non è utilizzata dalla scuola.
	Palestra	X	
	Mensa	X	

	Cucina		Sarebbero necessari altri due laboratori ricavabili anche con una riorganizzazione dell'esistente
	Laboratori	X	
	Alloggi	X	
Servizi aggiuntivi	Prescuola	X	
	Doposcuola	X	
	Scuolabus	X	
Giudizio qualitativo	Media qualità del complesso scolastico		

Identificativo		Sc_04	
Categoria		Bs1	
Tipologia servizio		Istr. Media	
			
Identificazione			
Denominazione		Scuola secondaria di primo grado statale Giovanni XXIII	
Indirizzo		Via achille grandi	
Dati			
Superficie lotto		1811	
Slp del servizio		2048	
Gestione			
Proprietà		Pubblica	
Gestore		Pubblica	
Utenza			
Caratteristiche utenti		Ragazzi delle scuole medie	
Provenienza e composizione		Dal comune di Lovere e da quelli limitrofi Provenienza 2009 - 2010 116 comune - 55%; 94 fuori comune - 45% Iscritti in decrescita negli ultimi tre anni (molto variabili rispetto al vecchio triennio)	
N° alunni 2010/2011		195	
N° classi 2010/2011		9	
Accessibilità			
Presenza di parcheggi		Di uso esclusivo	
N° posti auto stimato		10	
Fruibilità			
Carenze	Spazi	X	5 aule speciali utilizzate per attività a rotazione, 4 laboratori. Manca aula magna per riunire tutte le classi. Si utilizza la palestra della scuola primaria
	Servizi		
	Manutenzione		
	Accessibilità		
Spazi speciali	Tempi di fruizione		5 aule speciali utilizzate per attività a rotazione, 4 laboratori. Manca aula magna. Si utilizza la palestra della scuola primaria. Piccole aree verdi.
	Campi sportivi		
	Palestra		
	Mensa	X	
	Cucina		

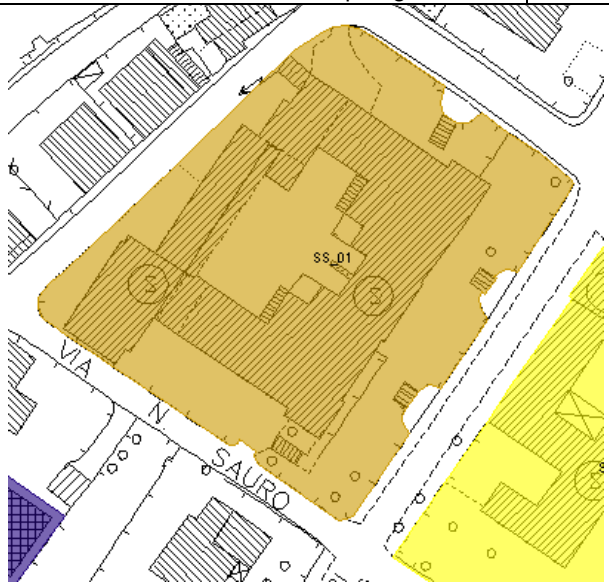

	Laboratori	X	
	Alloggi		
Servizi aggiuntivi	Prescuola		
	Doposcuola		
	Scuolabus		
Giudizio qualitativo	Media qualità del servizio e delle strutture		

Identificativo	Sc_176
Categoria	Bs1
Tipologia servizio	Istr. Media
	

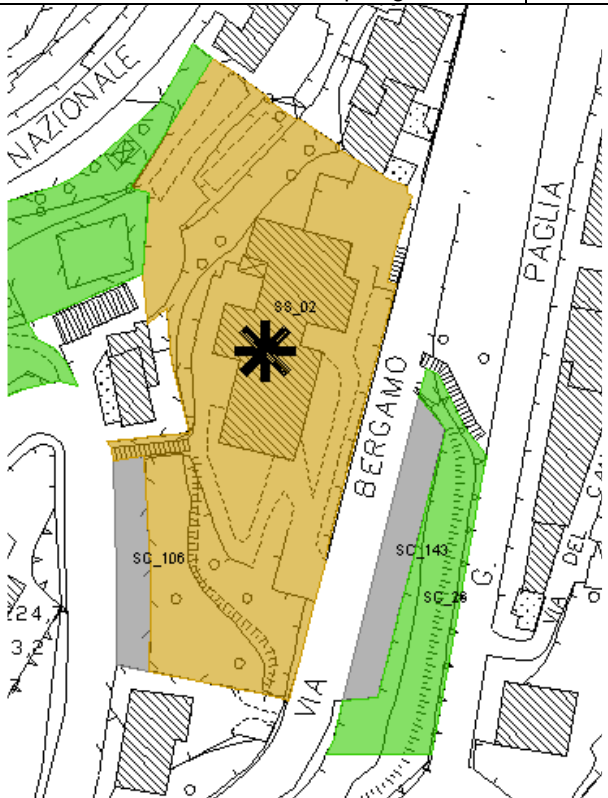

Identificazione

Denominazione	Convitto nazionale battisti istituto comprensivo di scuola elementare e media liceo linguistico		
Indirizzo	Via c. Battisti n.10		
Dati			
Superficie lotto	5572		
Slp del servizio	11180		
Gestione			
Proprietà	Pubblica		
Gestore	Mista		
Utenza			
Caratteristiche utenti	Ragazzi delle scuole medie e delle superiori che si fermano per il doposcuola		
Provenienza e composizione	Appunti: provenienza 43 comune 10,5% - 365 fuori comune 89,5% Iscritti in forte crescita negli ultimi 3 anni		
N° alunni 2010/2011	408		
N° classi 2010/2011	29		
Accessibilità			
Presenza di parcheggi	Nelle vicinanze		
N° posti auto stimato	40		
Fruibilità			
Carenze	Spazi		Segnalata la necessità di piccola manutenzione
	Servizi		
	Manutenzione		
	Accessibilità		
	Tempi di fruizione		
Spazi speciali	Campi sportivi	X	
	Palestra		
	Mensa	X	



	Cucina	X	
	Laboratori	X	
	Alloggi		
Servizi aggiuntivi	Prescuola		
	Doposcuola	X	
	Scuolabus	X	
Giudizio qualitativo	Buona qualità del servizio e delle strutture		

Identificativo		Ss_01	
Categoria		F1	
Tipologia servizio		Istr. Superiore	
			
Identificazione			
Denominazione		Istituto d'istruzione superiore decio celeri, liceo scientifico, classico, artistico, teatrale	
Indirizzo		Viale dante	
Dati			
Superficie lotto		4482	
Slp del servizio		8871	
Gestione			
Proprietà		Pubblica	
Gestore		Pubblica	
Utenza			
Caratteristiche utenti		Studenti delle scuole superiori	
Provenienza e composizione		Professori, studenti e inservienti provenienti dal comune e dai comuni intorno Iscritti stabili negli ultimi 3 anni (in crescita rispetto al triennio precedente)	
N° alunni 2010/2011		801	
N° classi 2010/2011		35	
Accessibilità			
Presenza di parcheggi		Di uso esclusivo	
N° posti auto stimato		20	
Fruibilità			
Carenze	Spazi		Segnalata la necessità di un'aula magna Ed una palestra interna
	Servizi		
	Manutenzione	X	
	Accessibilità		
	Tempi di fruizione		
Spazi speciali	Campi sportivi		Per le attività sportive viene usata la palestra in trello in comunione con altri istituti scolastici
	Palestra		
	Mensa		
	Cucina		

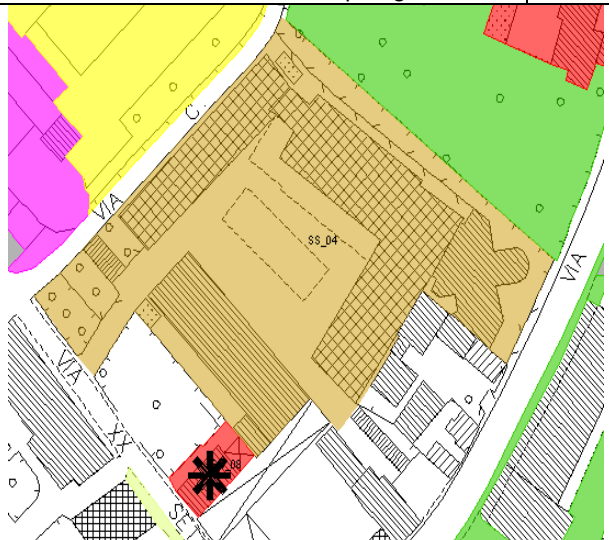

	Laboratori	X	
	Alloggi		
Servizi aggiuntivi	Prescuola		Vengono usate le linee della saab comuni
	Doposcuola		
	Scuolabus	X	
Giudizio qualitativo	Media qualità del servizio e degli edifici		

Identificativo		Ss_02	
Categoria		F1	
Tipologia servizio		Dismessi	
			
Identificazione			
Denominazione		Ex centro enaip	
Indirizzo		Via bergamo	
Dati			
Superficie lotto		3133	
Slp del servizio		1579	
Gestione			
Proprietà		Pubblica	
Gestore		Mista	
Utenza			
Caratteristiche utenti			
Provenienza e composizione			
N° alunni 2010/2011		0	
N° classi 2010/2011		0	
Accessibilità			
Presenza di parcheggi		Di uso esclusivo	
N° posti auto stimato		10	
Fruibilità			
Carenze	Spazi		
	Servizi		
	Manutenzione		
	Accessibilità		
	Tempi di fruizione		
Spazi speciali	Campi sportivi		

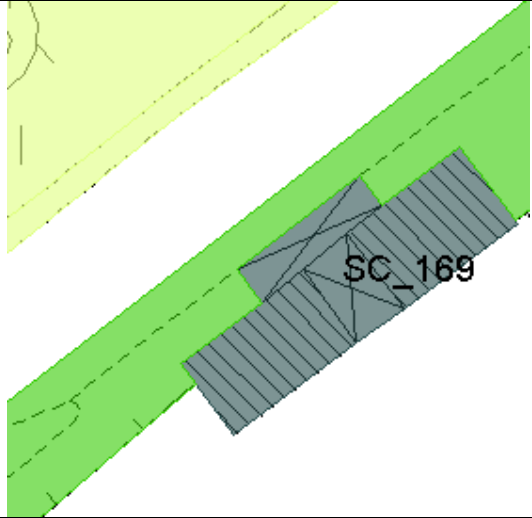
	Palestra		
	Mensa		
	Cucina		
	Laboratori		
	Alloggi		
Servizi aggiuntivi	Prescuola		
	Doposcuola		
	Scuolabus		
Giudizio qualitativo			

Identificativo	Ss_03
Categoria	F1
Tipologia servizio	Istruzione Suuperiore
	

Identificazione		
Denominazione	Istituto ENAIP, ex liceo artistico	
Indirizzo	Via oprandi	
Dati		
Superficie lotto	807	
Slp del servizio	2288	
Gestione		
Proprietà	Privata	
Gestore	Privata	
Utenza		
Caratteristiche utenti		
Provenienza e composizione		
N° alunni 2010/2011		
N° classi 2010/2011		
Accessibilità		
Presenza di parcheggi	Nelle vicinanze	
N° posti auto stimato	40	
Fruibilità		
Carenze	Spazi	
	Servizi	
	Manutenzione	
	Accessibilità	
	Tempi di fruizione	
Spazi speciali	Campi sportivi	
	Palestra	
	Mensa	
	Cucina	
	Laboratori	
	Alloggi	
Servizi aggiuntivi	Prescuola	
	Doposcuola	
	Scuolabus	

Identificativo		Ss_04
Categoria		F1
Tipologia servizio		Istr. Superiore
		
Identificazione		
Denominazione		Istituto superiore Ivan Pianta itc, istit. Tecnico sett. Economico-tecnologico - istit. Prof. Socio sanitario e operatore meccanico
Indirizzo		Via xx settembre
Dati		
Superficie lotto		5254
Slp del servizio		10243
Gestione		
Proprietà		Pubblica
Gestore		Pubblica
Utenza		
Caratteristiche utenti		Studenti scuole superiori
Provenienza e composizione		Appunti: provenienza 57 comune 8,5 % 404 fuori comune 59,5% Iscritti stabili negli ultimi 3 anni (in crescita rispetto al triennio precedente)
N° alunni 2010/2011		606
N° classi 2010/2011		33
Accessibilità		
Presenza di parcheggi		Di uso esclusivo
N° posti auto stimato		50
Fruibilità		
Carenze	Spazi	Segnalata la necessità di un'aula magna Più adeguata da spostare a p.t. Ed un problema di Compatibilità degli usi del cortile pubblico.
	Servizi	
	Manutenzione	
	Accessibilità	
	Tempi di fruizione	
Spazi speciali	Campi sportivi	Viene utilizzata la palestra in via Val Vendra non proprietà della scuola
	Palestra	
	Mensa	
	Cucina	

	Laboratori	X	
	Alloggi		
Servizi aggiuntivi	Prescuola		
	Doposcuola	X	
	Scuolabus		
Giudizio qualitativo	Media qualità del servizio e della struttura		

Identificativo		SC_169	
Categoria		BS10	
Tipologia servizio		per la mobilità	
			
Identificazione			
Denominazione		Imbarcadero Trasporti Lago d'Iseo	
Indirizzo		Lungo Lago Marconi	
Dati			
Superficie lotto		191	
Slp del servizio		250	
Gestione			
Proprietà		pubblica	
Gestore		pubblica	
Utenza			
Numero stimato di utenti			
caratteristiche utenti		tutti	
provenienza e composizione		residenti e turisti	
Accessibilità			
presenza di parcheggi		nelle vicinanze	
n° posti auto stimato			
Fruibilità			
carenze	spazi		
	servizi		
	manutenzione		
	accessibilità		
	tempi di fruizione		
Altre funzioni			
Giudizio qualitativo			

Identificativo	SC_05
Categoria	BS2
Tipologia servizio	attrezzature ricreative e culturali (biblioteche, sale, scuole di specializzazione)



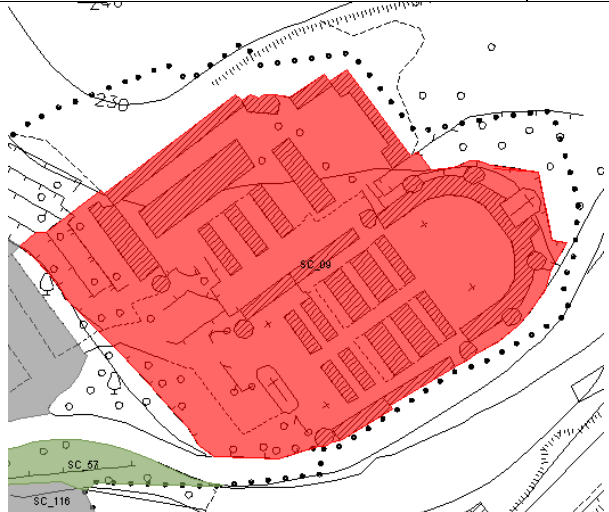

Identificazione		
Denominazione	Torre Civica	
Indirizzo	Piazza Vittorio Emanuele	
Dati		
Superficie lotto	17	
Slp del servizio	163	
Gestione		
Proprietà	pubblica	
Gestore	pubblica	
Utenza		
Numero stimato di utenti		
caratteristiche utenti		
provenienza e composizione		
Accessibilità		
presenza di parcheggi		
n° posti auto stimato		
Fruibilità		
carenze	spazi	Recentemente ristrutturato come museo
	servizi	
	manutenzione	
	accessibilità	
	tempi di fruizione	

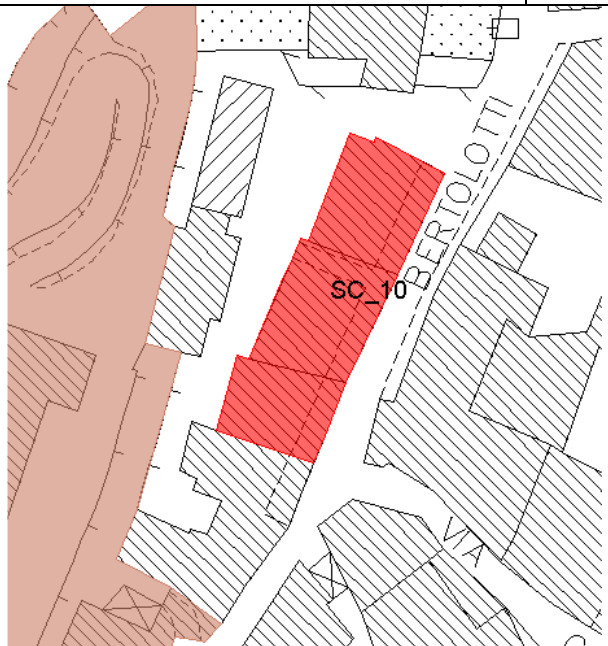
Identificativo		SC_06	
Categoria		BS2	
Tipologia servizio		attrezzature ricreative e culturali (biblioteche, sale, scuole di specializzazione)	
			
Identificazione			
Denominazione		Cinema e Teatro Crystal	
Indirizzo		Via Valvendra	
Dati			
Superficie lotto		1438	
Slp del servizio		3297	
Gestione			
Proprietà		privata	
Gestore		mista	
Utenza			
Numero stimato di utenti		600	
caratteristiche utenti		ASSOCIAZIONI RICREATIVE E CULTURALI, SCUOLE	
provenienza e composizione		Principalmente abitanti del comune	
Accessibilità			
presenza di parcheggi		nelle vicinanze	
n° posti auto stimato		30	
Fruibilità			
carenze	spazi		ristrutturato nel 2004
	servizi		
	manutenzione	X	
	accessibilità		
	tempi di fruizione		
Altre funzioni			
Giudizio qualitativo		Media qualità del servizio	


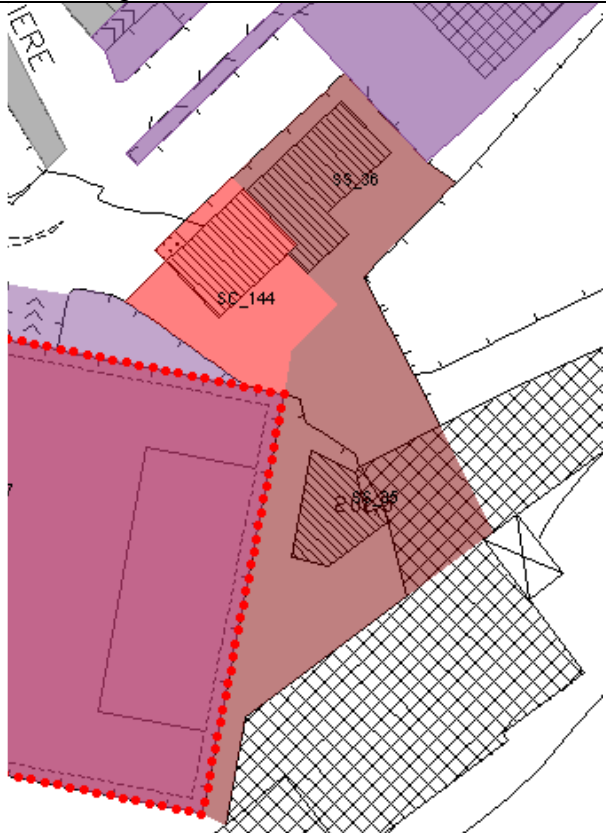
Identificativo		SC_07	
Categoria		BS2	
Tipologia servizio		attrezzature civiche ed amministrative	
Identificazione			
Denominazione		Sede comunale - Biblioteca comunale - Museo di Scienze Naturali	
Indirizzo		Strada statale n°42	
Dati			
Superficie lotto		2164	
Slp del servizio		2853	
Gestione			
Proprietà		pubblica	
Gestore		mista	
Utenza			
Numero stimato di utenti			
caratteristiche utenti			
provenienza e composizione		Il comune di lovere e quelli vicini	
Accessibilità			
presenza di parcheggi		nelle vicinanze	
n° posti auto stimato		200	
Fruibilità			
carenze	spazi		
	servizi		
	manutenzione		

	accessibilità		
	tempi di fruizione		
Altre funzioni			
Giudizio qualitativo	Buona qualità del servizio e della struttura		

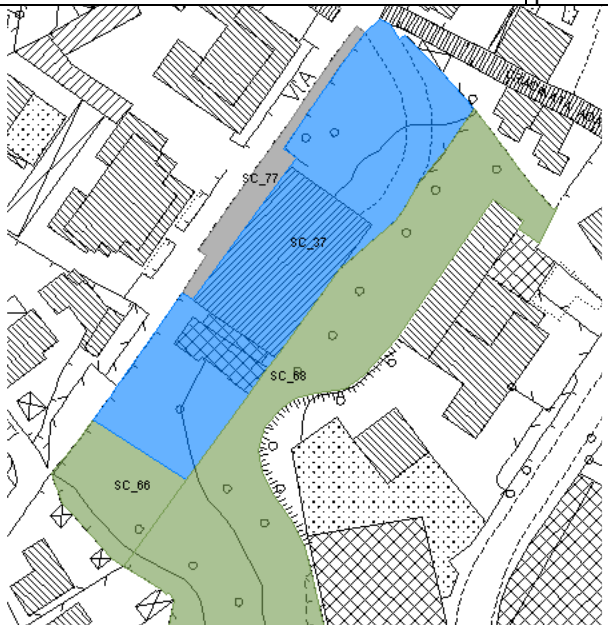

Identificativo		SC_08	
Categoria		BS2	
Tipologia servizio		Dismessi	
			
Identificazione			
Denominazione		Ex sede CAI	
Indirizzo		via XX Settembre n.2	
Dati			
Superficie lotto		195	
Slp del servizio		177	
Gestione			
Proprietà			
Gestore			
Utenza			
Numero stimato di utenti			
caratteristiche utenti provenienza e composizione		Attualmente gli spazi sono occupati dal Cai di Lovere Iscritti del Comune	
Accessibilità			
presenza di parcheggi			
n° posti auto stimato			
Fruibilità			
carenze	spazi		
	servizi		
	manutenzione		
	accessibilità		
	tempi di fruizione		
Altre funzioni			
Giudizio qualitativo			

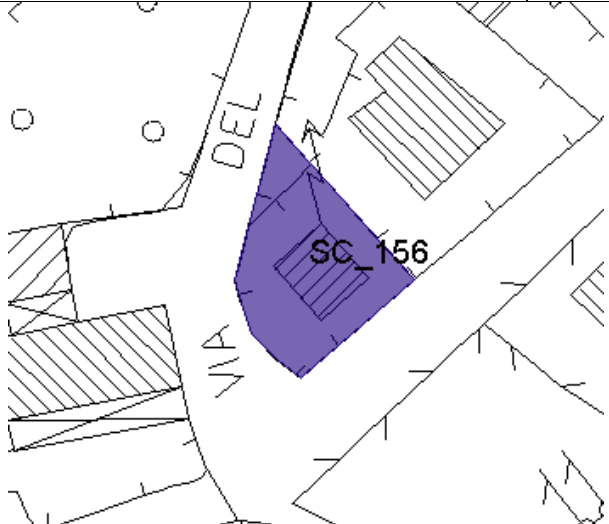

Identificativo		SC_09	
Categoria		BS2	
Tipologia servizio		attrezzature sanitarie (ASL, ambulatori, farmacie)	
			
Identificazione			
Denominazione		cimitero	
Indirizzo		via Aria Libera	
Dati			
Superficie lotto		6795	
Slp del servizio		2427	
Gestione			
Proprietà		pubblica	
Gestore		pubblica	
Utenza			
Numero stimato di utenti			
caratteristiche utenti			
provenienza e composizione			
Accessibilità			
presenza di parcheggi		nelle vicinanze	
n° posti auto stimato		32	
Fruibilità			
carenze	spazi		
	servizi		
	manutenzione		
	accessibilità		
	tempi di fruizione		
Altre funzioni			
Giudizio qualitativo			

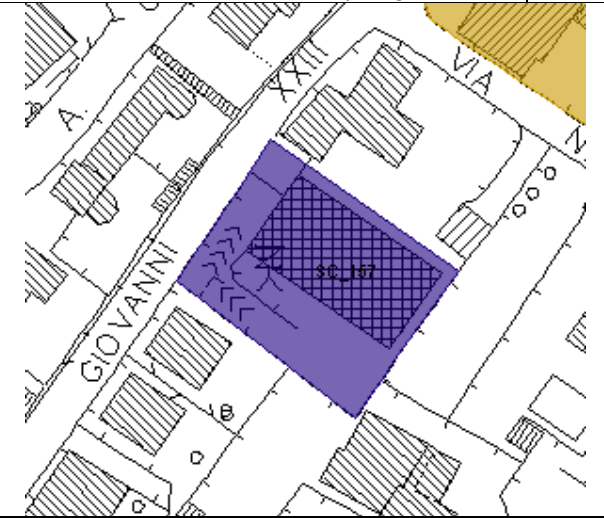
Identificativo		SC_10	
Categoria		BS2	
Tipologia servizio		attrezzature sociali, assistenziali, associazioni, volontariato, religiose varia	
			
Identificazione			
Denominazione		Residenza in affitto e centro diurno anziani	
Indirizzo		Via Bertolotti	
Dati			
Superficie lotto		344	
Slp del servizio		641	
Gestione			
Proprietà		pubblica	
Gestore		pubblica	
Utenza			
Numero stimato di utenti			
caratteristiche utenti			
provenienza e composizione			
Accessibilità			
presenza di parcheggi			
n° posti auto stimato			
Fruibilità			
carenze	spazi		
	servizi		
	manutenzione		
	accessibilità		
	tempi di fruizione		
Altre funzioni			
Giudizio qualitativo			



Identificativo	SC_144
Categoria	BS2
Tipologia servizio	attrezzature sociali, assistenziali, associazioni, volontariato, religiose varia
 	

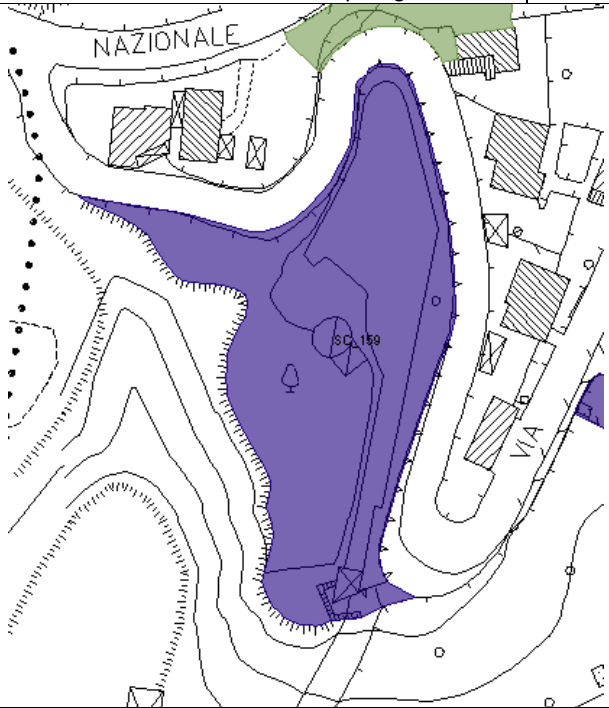

Identificazione		
Denominazione	Servizi Sociali de L'ORA di Lovere	
Indirizzo	Via baracche	
Dati		
Superficie lotto	533	
Slp del servizio		
Gestione		
Proprietà	privata	
Gestore	mista	
Utenza		
Numero stimato di utenti		
caratteristiche utenti		
provenienza e composizione		
Accessibilità		
presenza di parcheggi		
n° posti auto stimato		
Fruibilità		
carenze	spazi	
	servizi	
	manutenzione	
	accessibilità	
	tempi di fruizione	

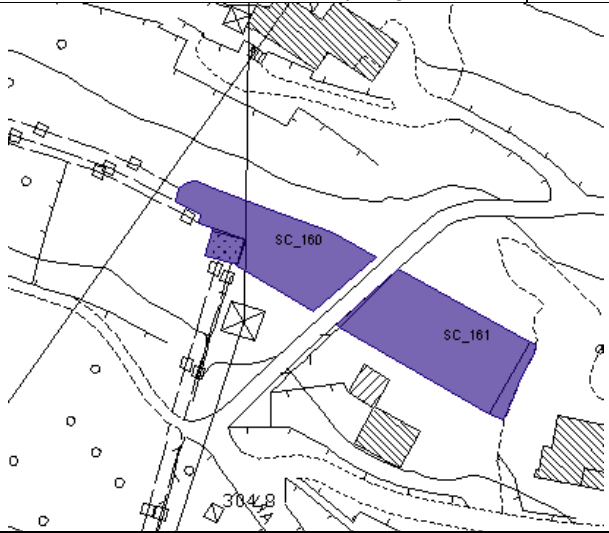

Identificativo		SC_37	
Categoria		BS4	
Tipologia servizio		campi sportivi ed attr, sportive di carattere hobbistico per tutte le età	
			
Identificazione			
Denominazione		Palestra Trello	
Indirizzo		Via Papa Giovanni XXIII	
Dati			
Superficie lotto		2209	
Slp del servizio		2460	
Gestione			
Proprietà		pubblica	
Gestore		pubblica	
Utenza			
Numero stimato di utenti			
caratteristiche utenti			
provenienza e composizione			
Accessibilità			
presenza di parcheggi		nelle vicinanze	
n° posti auto stimato		30	
Fruibilità			
carenze	spazi		
	servizi		
	manutenzione		
	accessibilità		
	tempi di fruizione		
Altre funzioni			
Giudizio qualitativo			

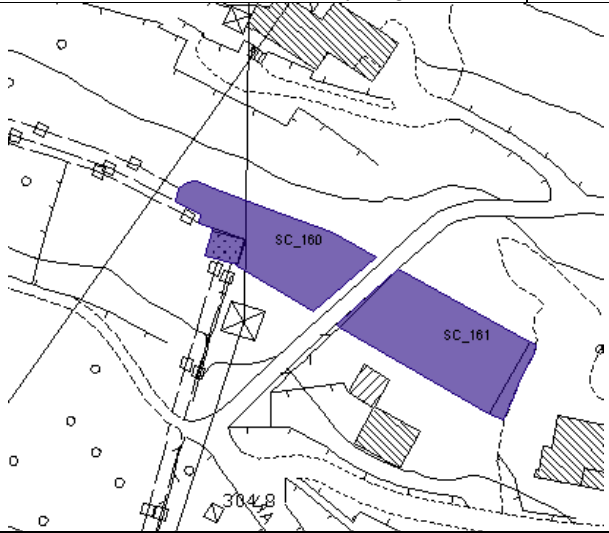

Identificativo		SC_156	
Categoria		BS8	
Tipologia servizio		attrezzature tecnologiche	
			
Identificazione			
Denominazione		cabina elettrica	
Indirizzo		Via Gerone	
Dati			
Superficie lotto		145	
Slp del servizio			
Gestione			
Proprietà		privata	
Gestore		privata	
Utenza			
Numero stimato di utenti			
caratteristiche utenti			
provenienza e composizione			
Accessibilità			
presenza di parcheggi			
n° posti auto stimato			
Fruibilità			
carenze	spazi		
	servizi		
	manutenzione		
	accessibilità		
	tempi di fruizione		
Altre funzioni			
Giudizio qualitativo			


Identificativo		SC_157	
Categoria		BS8	
Tipologia servizio		attrezzature tecnologiche	
			
Identificazione			
Denominazione		Ripetitore SIP e stabile di gestione linee	
Indirizzo		Via Giovanni XXIII	
Dati			
Superficie lotto		785	
Slp del servizio		882	
Gestione			
Proprietà		mista	
Gestore		mista	
Utenza			
Numero stimato di utenti			
caratteristiche utenti			
provenienza e composizione			
Accessibilità			
presenza di parcheggi			
n° posti auto stimato			
Fruibilità			
carenze	spazi		
	servizi		
	manutenzione		
	accessibilità		
	tempi di fruizione		
Altre funzioni			
Giudizio qualitativo			

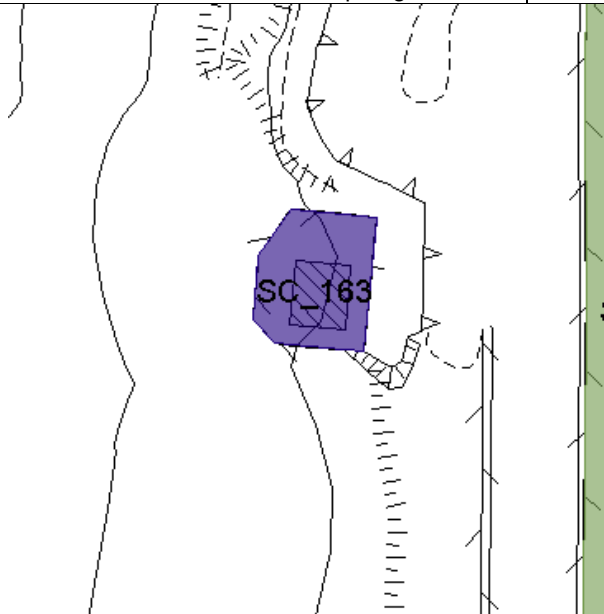

Identificativo		SC_158	
Categoria		BS8	
Tipologia servizio		attrezzature tecnologiche	
			
Identificazione			
Denominazione		impianto tecnologico Italsider	
Indirizzo		Via Bergamo	
Dati			
Superficie lotto		185	
Slp del servizio		32	
Gestione			
Proprietà		privata	
Gestore		privata	
Utenza			
Numero stimato di utenti			
caratteristiche utenti			
provenienza e composizione			
Accessibilità			
presenza di parcheggi			
n° posti auto stimato			
Fruibilità			
carenze	spazi		
	servizi		
	manutenzione		
	accessibilità		
	tempi di fruizione		
Altre funzioni			

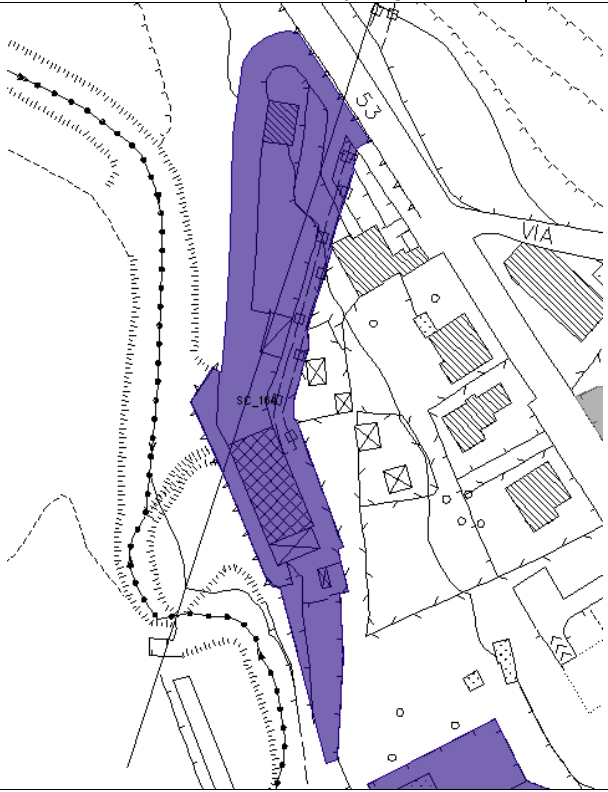

Identificativo		SC_159	
Categoria		BS8	
Tipologia servizio		attrezzature tecnologiche	
			
Identificazione			
Denominazione		Impianto tecnologico Italsider	
Indirizzo		Via Bergamo	
Dati			
Superficie lotto		2924	
Slp del servizio		136	
Gestione			
Proprietà		privata	
Gestore		privata	
Utenza			
Numero stimato di utenti			
caratteristiche utenti			
provenienza e composizione			
Accessibilità			
presenza di parcheggi			
n° posti auto stimato			
Fruibilità			
carenze	spazi		
	servizi		
	manutenzione		
	accessibilità		
	tempi di fruizione		
Altre funzioni			
Giudizio qualitativo			

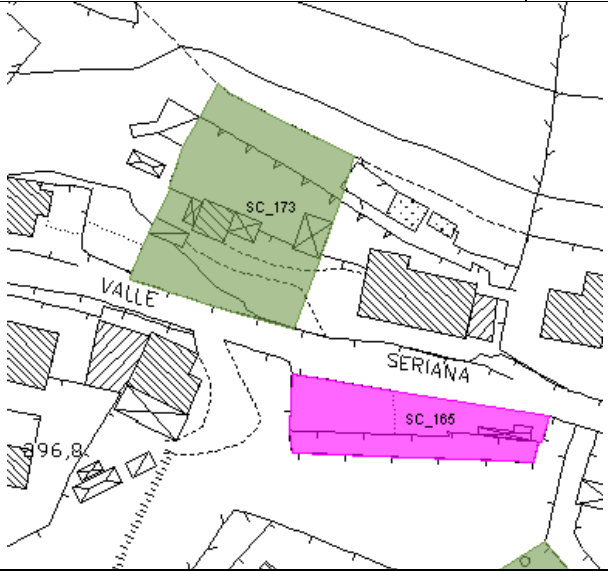

Identificativo		SC_160	
Categoria		BS8	
Tipologia servizio		attrezzature tecnologiche	
			
Identificazione			
Denominazione		Impianto elettrico -Enel - Italsider	
Indirizzo		Via Dossello	
Dati			
Superficie lotto		377	
Slp del servizio		77	
Gestione			
Proprietà		privata	
Gestore		privata	
Utenza			
Numero stimato di utenti			
caratteristiche utenti			
provenienza e composizione			
Accessibilità			
presenza di parcheggi			
n° posti auto stimato			
Fruibilità			
carenze	spazi		
	servizi		
	manutenzione		
	accessibilità		
	tempi di fruizione		
Altre funzioni			
Giudizio qualitativo			

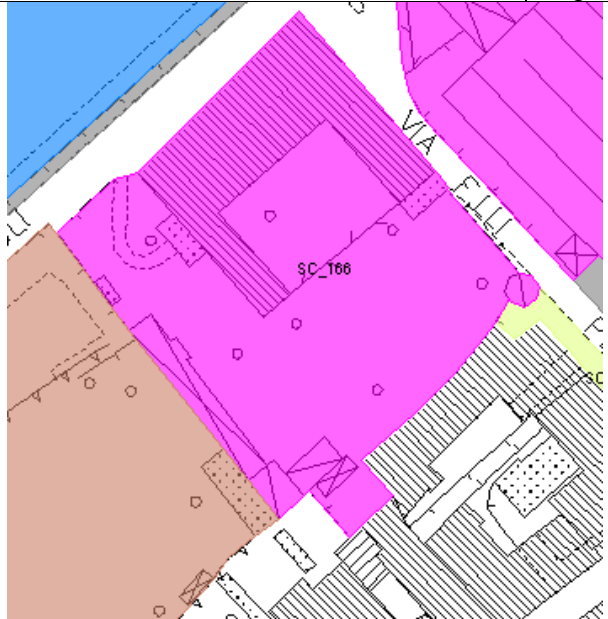

Identificativo		SC_161	
Categoria		BS8	
Tipologia servizio		attrezzature tecnologiche	
			
Identificazione			
Denominazione		Cabina enel Italsider	
Indirizzo		Via Dossello	
Dati			
Superficie lotto		461	
Slp del servizio			
Gestione			
Proprietà		privata	
Gestore		privata	
Utenza			
Numero stimato di utenti			
caratteristiche utenti			
provenienza e composizione			
Accessibilità			
presenza di parcheggi			
n° posti auto stimato			
Fruibilità			
carenze	spazi		
	servizi		
	manutenzione		
	accessibilità		
	tempi di fruizione		
Altre funzioni			
Giudizio qualitativo			

Identificativo		SC_162	
Categoria		BS8	
Tipologia servizio		attrezzature tecnologiche	
			
Identificazione			
Denominazione		cabina elettrica	
Indirizzo		SP 53	
Dati			
Superficie lotto		711	
Slp del servizio		128	
Gestione			
Proprietà		pubblica	
Gestore		pubblica	
Utenza			
Numero stimato di utenti			
caratteristiche utenti			
provenienza e composizione			
Accessibilità			
presenza di parcheggi			
n° posti auto stimato			
Fruibilità			
carenze	spazi		
	servizi		
	manutenzione		
	accessibilità		
	tempi di fruizione		
Altre funzioni			
Giudizio qualitativo			

Identificativo		SC_163	
Categoria		BS8	
Tipologia servizio		attrezzature tecnologiche	
			
Identificazione			
Denominazione		Impianti tecnologici	
Indirizzo		Via nazionale del Tonale e della Mendola	
Dati			
Superficie lotto		93	
Slp del servizio			
Gestione			
Proprietà		pubblica	
Gestore		pubblica	
Utenza			
Numero stimato di utenti			
caratteristiche utenti			
provenienza e composizione			
Accessibilità			
presenza di parcheggi			
n° posti auto stimato			
Fruibilità			
carenze	spazi		
	servizi		
	manutenzione		
	accessibilità		
	tempi di fruizione		
Altre funzioni			
Giudizio qualitativo			

Identificativo		SC_164	
Categoria		BS8	
Tipologia servizio		attrezzature tecnologiche	
			
Identificazione			
Denominazione		Impianti tecnologici Enel	
Indirizzo		SP 53	
Dati			
Superficie lotto		2709	
Slp del servizio		988	
Gestione			
Proprietà		pubblica	
Gestore		pubblica	
Utenza			
Numero stimato di utenti			
caratteristiche utenti			
provenienza e composizione			
Accessibilità			
presenza di parcheggi			
n° posti auto stimato			
Fruibilità			
carenze	spazi		
	servizi		
	manutenzione		
	accessibilità		
	tempi di fruizione		
Altre funzioni			

Identificativo		SC_165	
Categoria		BS9	
Tipologia servizio		attrezzature religiose - oratori	
			
Identificazione			
Denominazione		Congregazione dei Testimoni di Geova	
Indirizzo		Via Valle Seriana	
Dati			
Superficie lotto		463	
Slp del servizio		14	
Gestione			
Proprietà		pubblica	
Gestore		pubblica	
Utenza			
Numero stimato di utenti			
caratteristiche utenti			
provenienza e composizione			
Accessibilità			
presenza di parcheggi			
n° posti auto stimato			
Fruibilità			
carenze	spazi		
	servizi		
	manutenzione		
	accessibilità		
	tempi di fruizione		
Altre funzioni	non specificate		
Giudizio qualitativo			

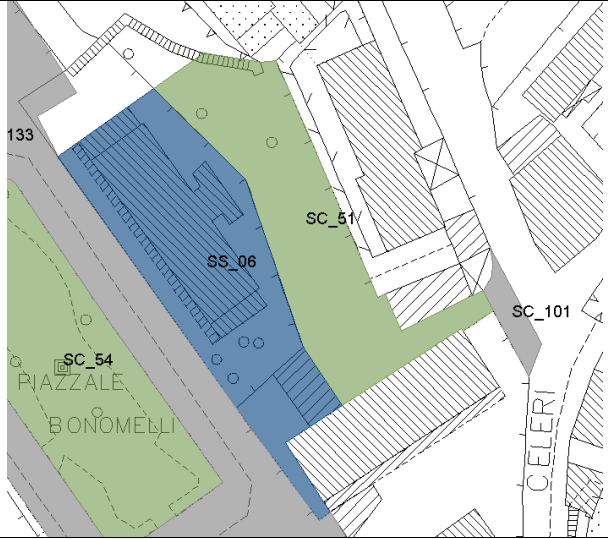

Identificativo		SC_166
Categoria		BS9
Tipologia servizio		religiosa amministrativa
		
Identificazione		
Denominazione		Uffici parrocchiali e abitazione del parroco - palazzo Bazzini
Indirizzo		via Fratelli pellegrini
Dati		
Superficie lotto		3126
Slp del servizio		4666
Gestione		
Proprietà		religiosa
Gestore		religiosa
Utenza		
Numero stimato di utenti		
caratteristiche utenti		Preti facenti parte della parrocchia
provenienza e composizione		
Accessibilità		
presenza di parcheggi		nelle vicinanze
n° posti auto stimato		20
Fruibilità		
carenze	spazi	
	servizi	
	manutenzione	
	accessibilità	
	tempi di fruizione	
Altre funzioni		Uffici parrocchiali
Giudizio qualitativo		Media qualità del servizio svolto

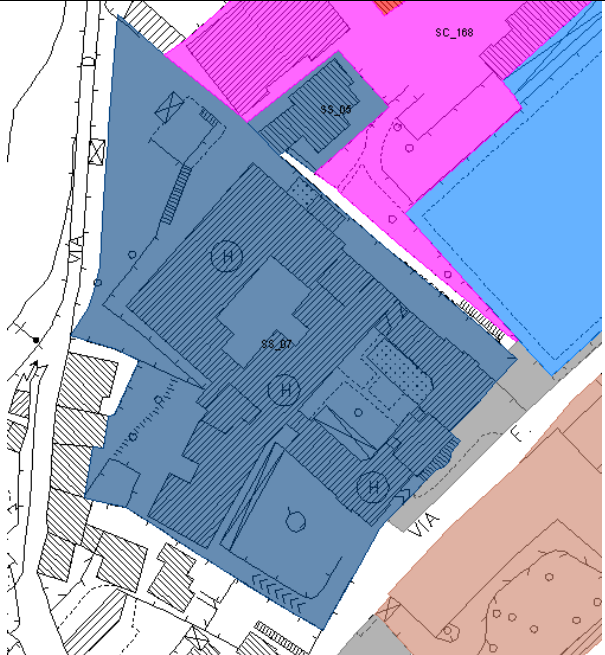

Identificativo		SC_167	
Categoria		BS9	
Tipologia servizio		attrezzature religiose - chiese	
			
Identificazione			
Denominazione		Chiesa di Santa Maria	
Indirizzo		via Santa Maria	
Dati			
Superficie lotto		3123	
Slp del servizio		13215	
Gestione			
Proprietà		religiosa	
Gestore		religiosa	
Utenza			
Numero stimato di utenti			
caratteristiche utenti		Cristiani praticanti	
provenienza e composizione		principalmente dal comune di Lovere ma anche da quelli limitrofi vista l'importanza della chiesa	
Accessibilità			
presenza di parcheggi		nelle vicinanze	
n° posti auto stimato		50	
Fruibilità			
carenze	spazi		
	servizi		
	manutenzione		
	accessibilità		
	tempi di fruizione		
Altre funzioni			
Giudizio qualitativo		buona qualità del servizio e delle strutture	

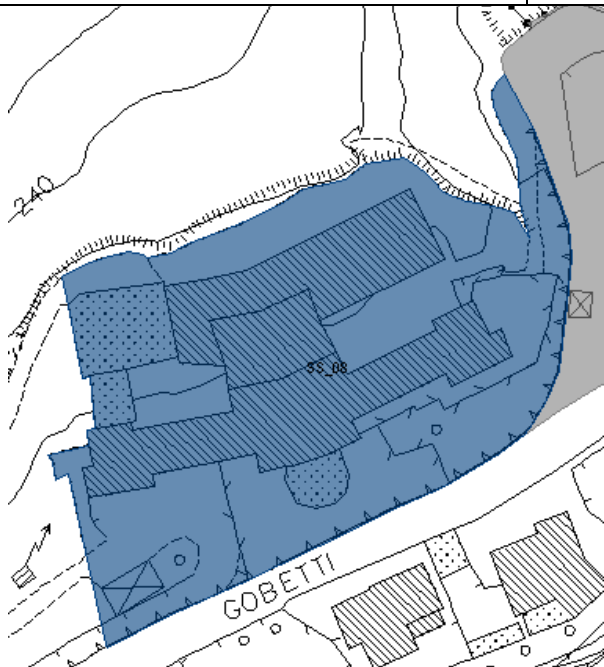

Identificativo		SC_168	
Categoria		BS9	
Tipologia servizio		attrezzature religiose - oratori	
			
Identificazione			
Denominazione		Oratorio e palestra SS. Bartolomea e Vincenza	
Indirizzo		via Valvendra	
Dati			
Superficie lotto		3657	
Slp del servizio		2348	
Gestione			
Proprietà		religiosa	
Gestore		religiosa	
Utenza			
Numero stimato di utenti			
caratteristiche utenti		300 bambini 70 adolescenti con frequenza settimanale attività scout ACR Arcobaleno Attività estive grest	
provenienza e composizione		Abitanti del comune	
Accessibilità			
presenza di parcheggi		di uso esclusivo	
n° posti auto stimato		30	
Fruibilità			
carenze	spazi		
	servizi		
	manutenzione		
	accessibilità		
	tempi di fruizione		
Altre funzioni	palestra e campo sportivo		
Giudizio qualitativo	Media qualità del servizio		

Identificativo		SC_170
Categoria		BS9
Tipologia servizio		attrezzature religiose - chiese
		
Identificazione		
Denominazione		Chiesa di S. Giorgio e relativi edifici collegati funzionali alla chiesa stessa
Indirizzo		Via San Giorgio
Dati		
Superficie lotto		1424
Slp del servizio		10707
Gestione		
Proprietà		religiosa
Gestore		religiosa
Utenza		
Numero stimato di utenti		
caratteristiche utenti		PARROCCHIANI DI LOVERE
provenienza e composizione		Tutta la popolazione Loverese essendo la canonica di riferimento principale.
Accessibilità		
presenza di parcheggi		nelle vicinanze
n° posti auto stimato		100
Fruibilità		
carenze	spazi	
	servizi	
	manutenzione	
	accessibilità	
	tempi di fruizione	

Identificativo		SS_05	
Categoria		F2	
Tipologia servizio		attrezzature sanitarie (ASL, ambulatori, farmacie)	
			
Identificazione			
Denominazione		Ambulatorio ASL	
Indirizzo		via Santa Maria	
Dati			
Superficie lotto		435	
Slp del servizio		373	
Gestione			
Proprietà		pubblica	
Gestore		pubblica	
Utenza			
Numero stimato di utenti			
caratteristiche utenti		Malattie mentali	
provenienza e composizione		abitanti del comune di Lovere e dei comuni vicini	
Accessibilità			
presenza di parcheggi		nelle vicinanze	
n° posti auto stimato		30	
Fruibilità			
carenze	spazi		
	servizi		
	manutenzione		
	accessibilità		
	tempi di fruizione		
Altre funzioni			
Giudizio qualitativo		Media qualità del servizio	

Identificativo		SS_06	
Categoria		F2	
Tipologia servizio		attrezzature sanitarie (ASL, ambulatori, farmacie)	
			
Identificazione			
Denominazione		struttura sanitaria ASL sede legale e operativa	
Indirizzo		Piazzale Bonomelli	
Dati			
Superficie lotto		1063	
Slp del servizio		2092	
Gestione			
Proprietà		pubblica	
Gestore		pubblica	
Utenza			
Numero stimato di utenti			
caratteristiche utenti		Legati all'attività dell'ASL	
provenienza e composizione		Popolazione del comune e dei comuni vicini	
Accessibilità			
presenza di parcheggi		nelle vicinanze	
n° posti auto stimato		60	
Fruibilità			
carenze	spazi		
	servizi		
	manutenzione		
	accessibilità		
	tempi di fruizione		
Altre funzioni			
Giudizio qualitativo		Media qualità del servizio	

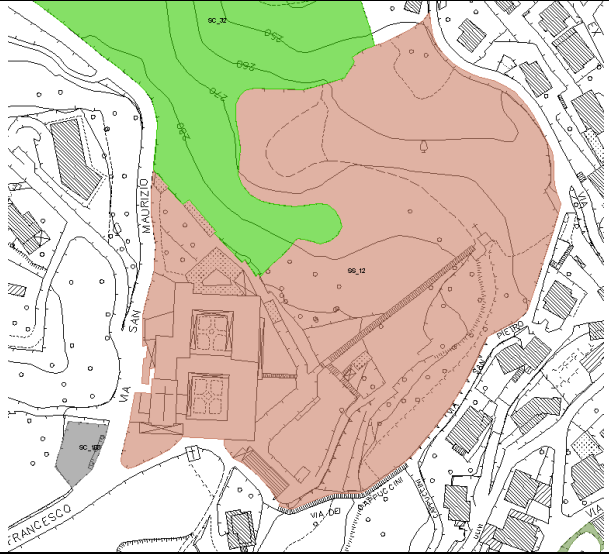

Identificativo		SS_07	
Categoria		F2	
Tipologia servizio		attrezzature sanitarie ospedaliere	
			
Identificazione			
Denominazione		Presidio Ospedaliero S.S. Capitano e Gerosa di Gerosa	
Indirizzo		via Filippo Martinoli	
Dati			
Superficie lotto		7109	
Slp del servizio		13639	
Gestione			
Proprietà		pubblica	
Gestore		pubblica	
Utenza			
Numero stimato di utenti		132	
caratteristiche utenti		Persone malate, che devono fare delle visite, parenti dei malati, dottori	
provenienza e composizione		Abitanti del comune e dei comuni vicini	
Accessibilità			
presenza di parcheggi		nelle vicinanze	
n° posti auto stimato		30	
Fruibilità			
carenze	spazi		
	servizi		
	manutenzione		
	accessibilità		
	tempi di fruizione		
Altre funzioni			
Giudizio qualitativo		Pronto soccorso, Poliambulatorio, 5 reparti	

Identificativo		SS_08	
Categoria		F2	
Tipologia servizio		attrezzature sociali, assistenziali, associazioni, volontariato, religiose varia	
			
Identificazione			
Denominazione		Casa di Riposo "Casa della Serenità"	
Indirizzo		via Piero Gobetti	
Dati			
Superficie lotto		4655	
Slp del servizio		7081	
Gestione			
Proprietà		mista	
Gestore		mista	
Utenza			
Numero stimato di utenti		99	
caratteristiche utenti		Persone Anziane	
provenienza e composizione		Soprattutto da fuori comune	
Accessibilità			
presenza di parcheggi		nelle vicinanze	
n° posti auto stimato		40	
Fruibilità			
carenze	spazi	X	Risultano essere 80 richieste inevase (ASL di Bergamo)
	servizi		
	manutenzione		
	accessibilità		
	tempi di fruizione		
Altre funzioni			
Giudizio qualitativo		buona qualita' del servizio e delle strutture; si sono da poco conclusi lavori di ampliamento	

Identificativo		SS_09	
Categoria		F3	
Tipologia servizio		attrezzature ricreative e culturali (biblioteche, sale, scuole di specializzazione)	
			
Identificazione			
Denominazione		Palazzo Tadini (pinacoteca, accademia musicale, sala concerti)	
Indirizzo		Via Tadini	
Dati			
Superficie lotto		5716	
Slp del servizio		9138	
Gestione			
Proprietà		privata	
Gestore		privata	
Utenza			
Numero stimato di utenti			
caratteristiche utenti			
provenienza e composizione			
Accessibilità			
presenza di parcheggi		nelle vicinanze	
n° posti auto stimato		50	
Fruibilità			
carenze	spazi		
	servizi		
	manutenzione		
	accessibilità		
	tempi di fruizione		
Altre funzioni			
Giudizio qualitativo			

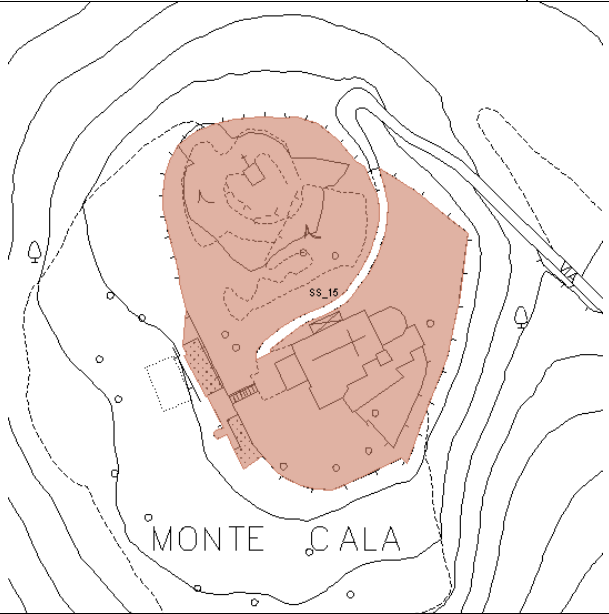

Identificativo		SS_10	
Categoria		F3	
Tipologia servizio		attrezzature civiche ed amministrative	
			
Identificazione			
Denominazione		Nuovo centro Polifunzionale intercomunale (sede Comunità Montana e Corpo Forestale, Piazza pubblica, AIB)	
Indirizzo		Porto Lido Cornasola	
Dati			
Superficie lotto		4405	
Slp del servizio		6736	
Gestione			
Proprietà		privata	
Gestore		mista	
Utenza			
Numero stimato di utenti			
caratteristiche utenti		utenti di tutte le fasce d'età	
provenienza e composizione		dalla città e dall'intera Comunità Montana	
Accessibilità			
presenza di parcheggi		nelle vicinanze	
n° posti auto stimato		372	
Fruibilità			
carenze	spazi		
	servizi		
	manutenzione		
	accessibilità		
	tempi di fruizione		
Altre funzioni			
Giudizio qualitativo	nuove attrezzature alcune in corso di completamento destinate a costituire un nuovo centro civico a scala sovracomunale -piano 1 sala C.M., biblioteca -piano T parti commerciali private -piazza pubblica con funzione polifunzionale e solarium		


Identificativo		SS_11	
Categoria		F3	
Tipologia servizio		attrezzature civiche ed amministrative	
			
Identificazione			
Denominazione		Caserma Carabinieri e sede Vigili del Fuoco	
Indirizzo		strada provinciale n° 42	
Dati			
Superficie lotto		981	
Slp del servizio		645	
Gestione			
Proprietà		pubblica	
Gestore		pubblica	
Utenza			
Numero stimato di utenti			
caratteristiche utenti		A cui servono i servizi della CGIL, dei vigili del fuoco e dei carabinieri	
provenienza e composizione		Tutto il bacino dell'alto sebino e oltre	
Accessibilità			
presenza di parcheggi		di uso esclusivo	
n° posti auto stimato		5	
Fruibilità			
carenze	spazi		
	servizi		
	manutenzione		
	accessibilità		
	tempi di fruizione		
Altre funzioni			
Giudizio qualitativo		Media qualità del servizio	

Identificativo		SS_12	
Categoria		F4	
Tipologia servizio		santuari e conventi	
			
Identificazione			
Denominazione		Convento dei frati Cappuccini di S. Maurizio	
Indirizzo		via San Maurizio	
Dati			
Superficie lotto		21738	
Slp del servizio		7430	
Gestione			
Proprietà		religiosa	
Gestore		religiosa	
Utenza			
Numero stimato di utenti			
caratteristiche utenti			
provenienza e composizione			
Accessibilità			
presenza di parcheggi		nelle vicinanze	
n° posti auto stimato		20	
Fruibilità			
carenze	spazi		
	servizi		
	manutenzione		
	accessibilità		
	tempi di fruizione		
Altre funzioni			
Giudizio qualitativo		Buona qualità del servizio, manca la possibilità di poter usufruire del parco	


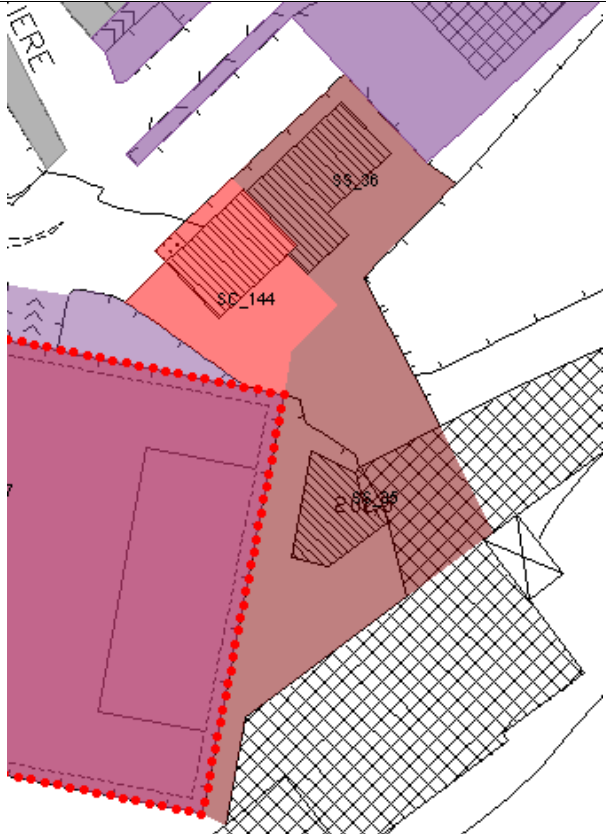
Identificativo		SS_13	
Categoria		F4	
Tipologia servizio		santuari e conventi	
			
Identificazione			
Denominazione		Monastero di Santa Chiara	
Indirizzo		via Filippo Martinoli	
Dati			
Superficie lotto		5901	
Slp del servizio		13638	
Gestione			
Proprietà		religiosa	
Gestore		religiosa	
Utenza			
Numero stimato di utenti			
caratteristiche utenti		Suore e monache	
provenienza e composizione		Da tutto il bacino del sebino, della valle camonica e oltre	
Accessibilità			
presenza di parcheggi		nelle vicinanze	
n° posti auto stimato		30	
Fruibilità			
carenze	spazi		
	servizi		
	manutenzione		
	accessibilità		
	tempi di fruizione		
Altre funzioni			
Giudizio qualitativo		Buona qualità del servizio	

	servizi		
	manutenzione		
	accessibilità		
	tempi di fruizione		
Altre funzioni			
Giudizio qualitativo	Buona qualità del servizio e delle strutture		

Identificativo		SS_15	
Categoria		F4	
Tipologia servizio		attrezzature religiose - chiese	
			
Identificazione			
Denominazione		Santuario di San Giovanni	
Indirizzo		Via San Giovanni	
Dati			
Superficie lotto		4644	
Slp del servizio		1690	
Gestione			
Proprietà		religiosa	
Gestore		religiosa	
Utenza			
Numero stimato di utenti			
caratteristiche utenti			
provenienza e composizione			
Accessibilità			
presenza di parcheggi			
n° posti auto stimato			
Fruibilità			
carenze	spazi		
	servizi		
	manutenzione		
	accessibilità		
	tempi di fruizione		
Altre funzioni			
Giudizio qualitativo			

Identificativo		SS_16	
Categoria		F4	
Tipologia servizio		santuari ed istruzione elementare	
			
Identificazione			
Denominazione		Santuario delle Sante di Carità - tempio delle Sante - Scuole Primarie S. Capitano	
Indirizzo		Via Battisti	
Dati			
Superficie lotto		2922	
Slp del servizio			
Gestione			
Proprietà		religiosa	
Gestore		religiosa	
Utenza			
Numero stimato di utenti			
caratteristiche utenti		Bambini delle scuole elementari e credenti che visitano le Sante	
provenienza e composizione		appunti: provenienza 2009-2010 72 comune 39 % 112 fuori comune 61 % iscritti stabili negli ultimi 3 anni (stabili rispetto al triennio precedente).	
Accessibilità			
presenza di parcheggi		nelle vicinanze	
n° posti auto stimato		15	
Fruibilità			
carenze	spazi		
	servizi		
	manutenzione		
	accessibilità		

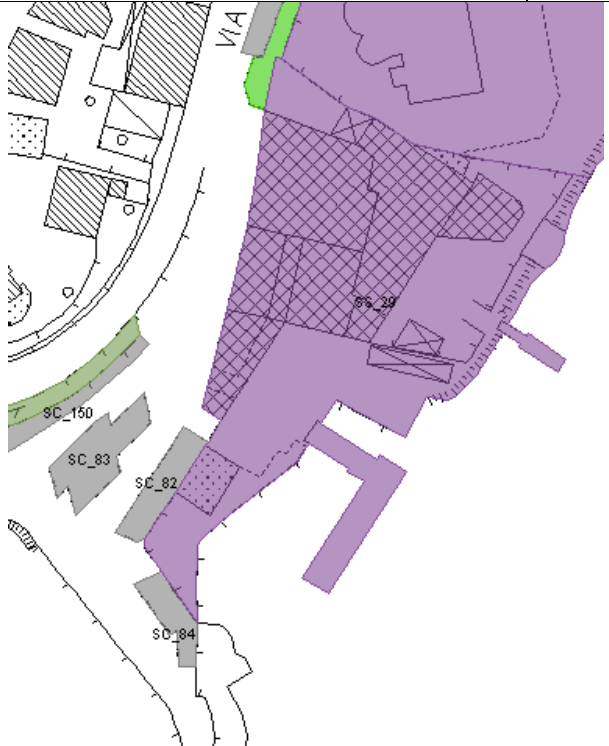

	tempi di fruizione		
Altre funzioni			
Giudizio qualitativo	Buona qualità del servizio e delle strutture		

Identificativo		SS_35	
Categoria		F4	
Tipologia servizio		attrezzature civiche ed amministrative	
			
Identificazione			
Denominazione		Caserma Vigili del Fuoco	
Indirizzo		Via baracche	
Dati			
Superficie lotto		1386	
Slp del servizio			
Gestione			
Proprietà		pubblica	
Gestore		pubblica	
Utenza			
Numero stimato di utenti			
caratteristiche utenti			
provenienza e composizione			
Accessibilità			
presenza di parcheggi		ad uso esclusivo	
n° posti auto stimato		15	
Fruibilità			
carenze	spazi		Costruita recentemente, è dotata di tutti i servizi necessari
	servizi		
	manutenzione		
	accessibilità		
	tempi di fruizione		

Identificativo		SS_36	
Categoria		F4	
Tipologia servizio		attrezzature civiche ed amministrative	
			
Identificazione			
Denominazione		Caserma Corpo Forestale dello Stato	
Indirizzo		Via baracche	
Dati			
Superficie lotto		567	
Slp del servizio			
Gestione			
Proprietà		pubblica	
Gestore		pubblica	
Utenza			
Numero stimato di utenti			
caratteristiche utenti			
provenienza e composizione			
Accessibilità			
presenza di parcheggi		Ad uso esclusivo	
n° posti auto stimato		10	
Fruibilità			
carenze	spazi		
	servizi		
	manutenzione		
	accessibilità		
	tempi di fruizione		



Identificativo		SS_28	
Categoria		F5	
Tipologia servizio		attrezzature a parco o sportive	
			
Identificazione			
Denominazione		Piscine coperte e piscina scoperta con giochi d'acqua	
Indirizzo		via Giorgio Paglia - Porto Cornasola	
Dati			
Superficie lotto		8447	
Slp del servizio		3053	
Gestione			
Proprietà		privata	
Gestore		privata	
Utenza			
Numero stimato di utenti			
caratteristiche utenti		Persone interessate all'attività sportiva del nuoto libero, dei corsi di nuoto e del parco acquatico estivo	
provenienza e composizione		Provengono dal comune e dai comuni vicini	
Accessibilità			
presenza di parcheggi		nelle vicinanze	
n° posti auto stimato		40	
Fruibilità			
carenze	spazi		
	servizi		
	manutenzione		
	accessibilità		
	tempi di fruizione		
Altre funzioni			

Giudizio qualitativo	Buona qualità del servizio e delle strutture - 100 spazi di sosta in comune con altre attività
---------------------------------	------------------------------------------------------------------------------------------------



Identificativo		SS_29	
Categoria		F5	
Tipologia servizio		attrezzature a parco o sportive	
			
Identificazione			
Denominazione		Società di canottaggio	
Indirizzo		via Giorgio Paglia - Porto Cornasola	
Dati			
Superficie lotto		3016	
Slp del servizio		2191	
Gestione			
Proprietà		privata	
Gestore		privata	
Utenza			
Numero stimato di utenti			
caratteristiche utenti		Persone interessate all'attività sportiva del nuoto libero, dei corsi di nuoto e del parco acquatico estivo	
provenienza e composizione		Provengono dal comune e dai comuni vicini	
Accessibilità			
presenza di parcheggi		nelle vicinanze	
n° posti auto stimato		40	
Fruibilità			
carenze	spazi		
	servizi		
	manutenzione		
	accessibilità		
	tempi di fruizione		
Altre funzioni			



Giudizio qualitativo	Buona qualità del servizio e delle strutture - 100 spazi di sosta in comune con altre attività
---------------------------------	------------------------------------------------------------------------------------------------



Identificativo		SS_30	
Categoria		F5	
Tipologia servizio		attrezzature a parco o sportive	
			
Identificazione			
Denominazione		Edificio per il rimessaggio al coperto e Circolo Velico AVAS	
Indirizzo		via delle Baracche - Porto di Cornasole	
Dati			
Superficie lotto		7084	
Slp del servizio		6734	
Gestione			
Proprietà		privata	
Gestore		privata	
Utenza			
Numero stimato di utenti			
caratteristiche utenti		Lavoratori del settore nautico, iscritti al circolo nautico AVAS	
provenienza e composizione		Tutto il bacino dell'alto Sebino e della Valle Camonica	
Accessibilità			
presenza di parcheggi		nelle vicinanze	
n° posti auto stimato		372	
Fruibilità			
carenze	spazi		
	servizi		
	manutenzione		
	accessibilità		
	tempi di fruizione		
Altre funzioni			
Giudizio qualitativo		Buona qualità generale Capacità di circa 120 imbarcazioni	



Identificativo		SC_11	
Categoria		BS3	
Tipologia servizio		aree a verde	
			
Identificazione			
denominazione		Verde villaggio Ausonia	
indirizzo		Via Torricella	
Dati			
superficie lotto		945	
Gestione			
proprietà		pubblica	
gestore		pubblica	
Utenza			
numero stimato di utenti			
caratteristiche utenti			
Caratteristiche			
tipologia verde		prato con scarsa alberatura	
tipologia attrezzature			
Accessibilità			
presenza di parcheggi			
n° posti auto stimato			
Fruibilità			
carenze	spazi		
	servizi		
	manutenzione		
	accessibilità		
	tempi di fruizione		
Giudizio qualitativo	spazio contenuto nell'insediamento residenziale, praticamente vivibile solo come verde codominiale.		

Identificativo		SC_12	
Categoria		BS3	
Tipologia servizio		aree a verde	
			
Identificazione			
denominazione		Parco delle Rimembranze	
indirizzo		Piazza degli Alpini	
Dati			
superficie lotto		930	
Gestione			
proprietà		pubblica	
gestore		pubblica	
Utenza			
numero stimato di utenti			
caratteristiche utenti			
Caratteristiche			
tipologia verde		verde alberato	
tipologia attrezzature			
Accessibilità			
presenza di parcheggi		nelle vicinanze	
n° posti auto stimato		30	
Fruibilità			
carenze	spazi		Nonostante sia collocato a 50 m. da una scuola secondaria non è assolutamente frequentato.
	servizi		
	manutenzione		
	accessibilità	X	
	tempi di fruizione		
Giudizio qualitativo	Area verde ritagliata nel contesto edificato, troppo alberata rispetto alla superficie per cui sempre in ombra; non attrezzata neanche per la sosta. in corso intervento di manutenzione arborea e pavimentazione		

Identificativo		SC_13	
Categoria		BS3	
Tipologia servizio		aree a verde	
			
Identificazione			
denominazione		Verde villaggio Donizzetti	
indirizzo		Villaggio Donizzetti	
Dati			
superficie lotto		462	
Gestione			
proprietà		pubblica	
gestore		pubblica	
Utenza			
numero stimato di utenti			
caratteristiche utenti			
Caratteristiche			
tipologia verde			
tipologia attrezzature			
Accessibilità			
presenza di parcheggi		nelle vicinanze	
n° posti auto stimato			
Fruibilità			
carenze	spazi		
	servizi		
	manutenzione		
	accessibilità		
	tempi di fruizione		
Giudizio qualitativo	verde poco formalizzato a servizio del solo villaggio; con parecchie possibilità di miglioramento sia per la sistemazione degli spazi che per il loro uso.		

Identificativo		SC_14	
Categoria		BS3	
Tipologia servizio		aree a verde	
			
Identificazione			
denominazione		Area villaggio Donizzetti	
indirizzo		Villaggio Donizzetti	
Dati			
superficie lotto		866	
Gestione			
proprietà		pubblica	
gestore		pubblica	
Utenza			
numero stimato di utenti			
caratteristiche utenti			
Caratteristiche			
tipologia verde		prato con scarsa alberatura	
tipologia attrezzature			
Accessibilità			
presenza di parcheggi		nelle vicinanze	
n° posti auto stimato			
Fruibilità			
carenze	spazi		
	servizi		
	manutenzione		
	accessibilità		
	tempi di fruizione		
Giudizio qualitativo	verde poco formalizzato a servizio del solo villaggio; con parecchie possibilità di miglioramento sia per la sistemazione degli spazi che per il loro uso.		

Identificativo		SC_15	
Categoria		BS3	
Tipologia servizio		aree a verde	
			
Identificazione			
denominazione		Area villaggio Donizzetti	
indirizzo		Villaggio Donizzetti	
Dati			
superficie lotto		536	
Gestione			
proprietà		pubblica	
gestore		pubblica	
Utenza			
numero stimato di utenti			
caratteristiche utenti			
Caratteristiche			
tipologia verde			
tipologia attrezzature			
Accessibilità			
presenza di parcheggi		nelle vicinanze	
n° posti auto stimato			
Fruibilità			
carenze	spazi		
	servizi		
	manutenzione		
	accessibilità		
	tempi di fruizione		
Giudizio qualitativo	verde poco formalizzato a servizio del solo villaggio; con parecchie possibilità di miglioramento sia per la sistemazione degli spazi che per il loro uso.		

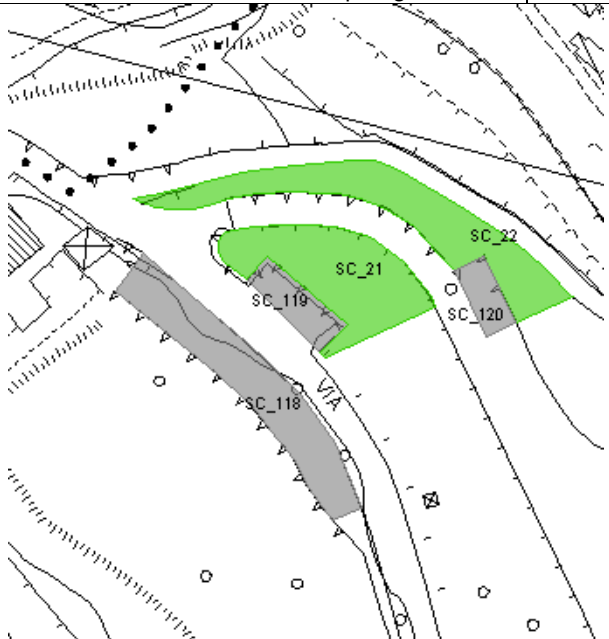
Identificativo		SC_16	
Categoria		BS3	
Tipologia servizio		aree a verde	
			
Identificazione			
denominazione		Verde villaggio Ausonia	
indirizzo		Via Torricella	
Dati			
superficie lotto		969	
Gestione			
proprietà		pubblica	
gestore		pubblica	
Utenza			
numero stimato di utenti			
caratteristiche utenti			
Caratteristiche			
tipologia verde		prato con scarsa alberatura	
tipologia attrezzature			
Accessibilità			
presenza di parcheggi			
n° posti auto stimato			
Fruibilità			
carenze	spazi		
	servizi		
	manutenzione		
	accessibilità		
	tempi di fruizione		
Giudizio qualitativo	fascia verde antistante l'insediamento residenziale, praticamente ad uso esclusivo dell'insediamento stesso.		

Identificativo		SC_17	
Categoria		BS3	
Tipologia servizio		aree a verde	
			
Identificazione			
denominazione		Parco Gallini	
indirizzo		Via Torricella	
Dati			
superficie lotto		5037	
Gestione			
proprietà		pubblica	
gestore		pubblica	
Utenza			
numero stimato di utenti			
caratteristiche utenti		Tutte le età.	
Caratteristiche			
tipologia verde		prato con scarsa alberatura	
tipologia attrezzature		attrezzato per il gioco libero	
Accessibilità			
presenza di parcheggi		di uso esclusivo	
n° posti auto stimato		20	
Fruibilità			
carenze	spazi		Per la scala potrebbe essere fruibile da un bacino più grande, necessario migliorare l'accessibilità e la riconoscibilità dei percorsi per raggiungerlo.
	servizi		
	manutenzione		
	accessibilità	X	
	tempi di fruizione		
Giudizio qualitativo	Parco di grandi dimensioni (scala urbana) con articolazione dello spazio per fasce di età (senza però separazioni fisiche). Buona qualità generale.		

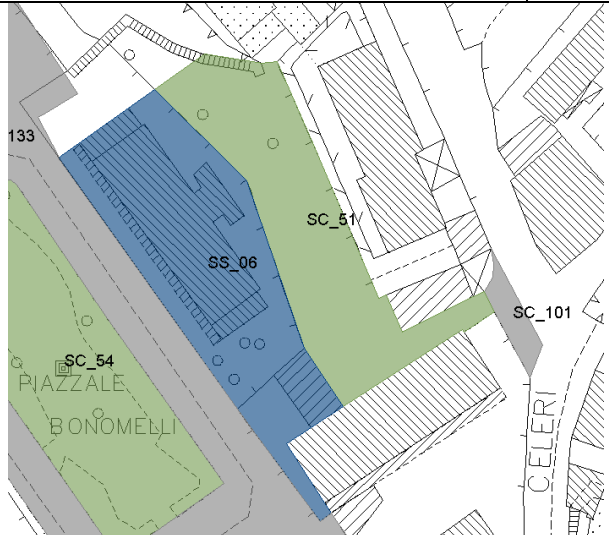
Identificativo		SC_18	
Categoria		BS3	
Tipologia servizio		aree a verde	
Identificazione			
denominazione		Parco di villa Milesi	
indirizzo		Lungo lago - Piazzale Marconi	
Dati			
superficie lotto		6278	
Gestione			
proprietà		pubblica	
gestore		pubblica	
Utenza			
numero stimato di utenti			
caratteristiche utenti			
Caratteristiche			
tipologia verde		verde alberato	
tipologia attrezzature			
Accessibilità			
presenza di parcheggi		nelle vicinanze	
n° posti auto stimato		20	
Fruibilità			
carenze	spazi		si tratta di un parco storico annesso al municipio ed al museo di scienze
	servizi	X	
	manutenzione		

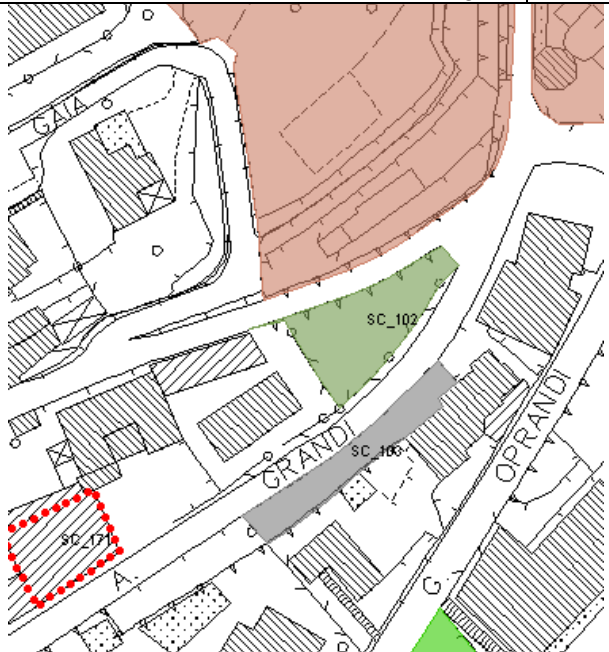
	accessibilità		
	tempi di fruizione		
Giudizio qualitativo	utilizzato per il passeggio e la sosta; funziona anche come collegamento tra parte alta del paese e lungo lago		

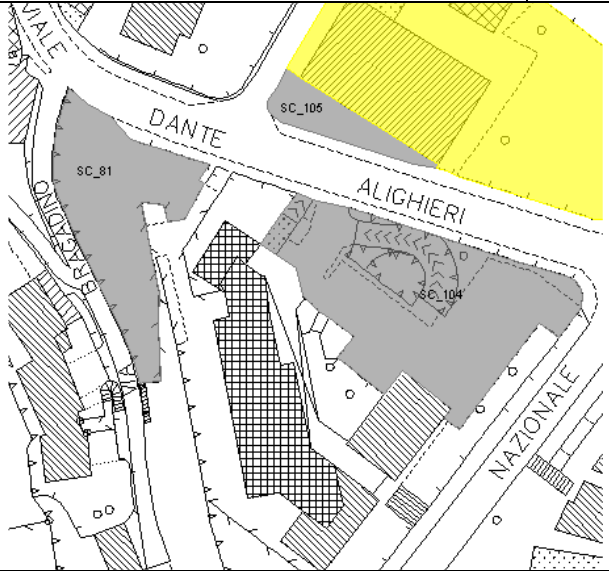
Identificativo		SC_20	
Categoria		BS3	
Tipologia servizio		aree a verde	
			
Identificazione			
denominazione		Giardino Vicolo Ratti	
indirizzo		Via Celeri	
Dati			
superficie lotto		978	
Gestione			
proprietà		pubblica	
gestore		pubblica	
Utenza			
numero stimato di utenti			
caratteristiche utenti		Principalmente anziani e bambini.	
Caratteristiche			
tipologia verde		prato con scarsa alberatura	
tipologia attrezzature			
Accessibilità			
presenza di parcheggi		nelle vicinanze	
n° posti auto stimato		20	
Fruibilità			
carenze	spazi		Potrebbe essere attrezzato per il gioco dei bambini di età inferiore ai 6 anni.
	servizi	X	
	manutenzione		
	accessibilità		
	tempi di fruizione		
Giudizio qualitativo		Parco attualmente utilizzato prevalentemente per la sosta e come passaggio di collegamento con l'ospedale e con il Centro Storico.	

Identificativo		SC_21	
Categoria		BS3	
Tipologia servizio		aree a verde	
			
Identificazione			
denominazione		Area verde	
indirizzo		Via Valle Seriana	
Dati			
superficie lotto		313	
Gestione			
proprietà		pubblica	
gestore			
Utenza			
numero stimato di utenti			
caratteristiche utenti			
Caratteristiche			
tipologia verde			
tipologia attrezzature			
Accessibilità			
presenza di parcheggi			
n° posti auto stimato			
Fruibilità			
carenze	spazi		
	servizi		
	manutenzione		
	accessibilità		
	tempi di fruizione		
Giudizio qualitativo			

Identificativo		SC_100
Categoria		BS7
Identificazione		
Indirizzo		Via Ronchi
Dati		
Superficie		396
Gestione		
Proprietà		privata
Caratteristiche		
tipologia parcheggio		libero
n° posti auto stimato		
tipologia pavimentazione		

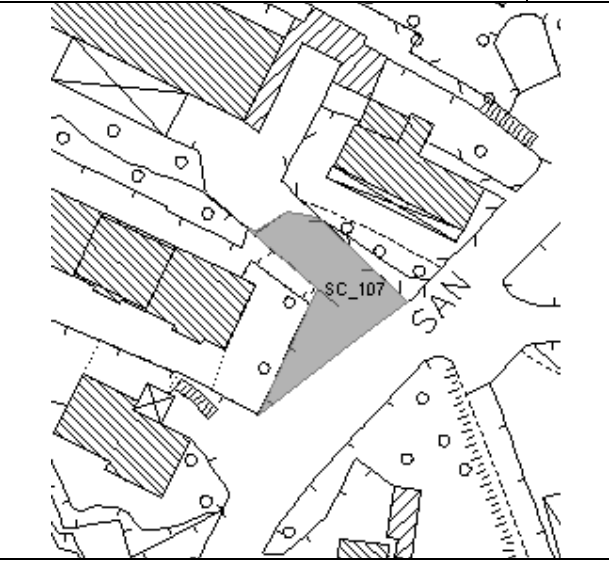
Identificativo SC_101	
Categoria BS7	
	
Identificazione	
Indirizzo Via Celeri	
Dati	
Superficie 64	
Gestione	
Proprietà pubblica	
Caratteristiche	
tipologia parcheggio libero	
n° posti auto stimato 8	
tipologia pavimentazione asfalto	

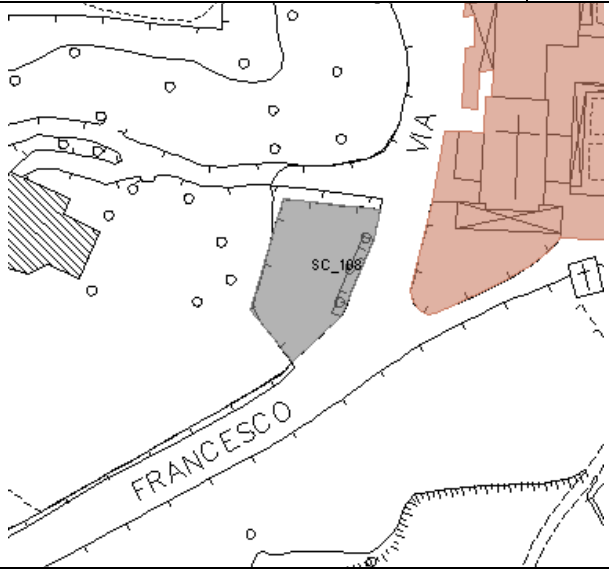
Identificativo SC_103	
Categoria BS7	
	
Identificazione	
Indirizzo	Via Grandi
Dati	
Superficie	228
Gestione	
Proprietà	pubblica
Caratteristiche	
tipologia parcheggio	libero
n° posti auto stimato	12
tipologia pavimentazione	asfalto

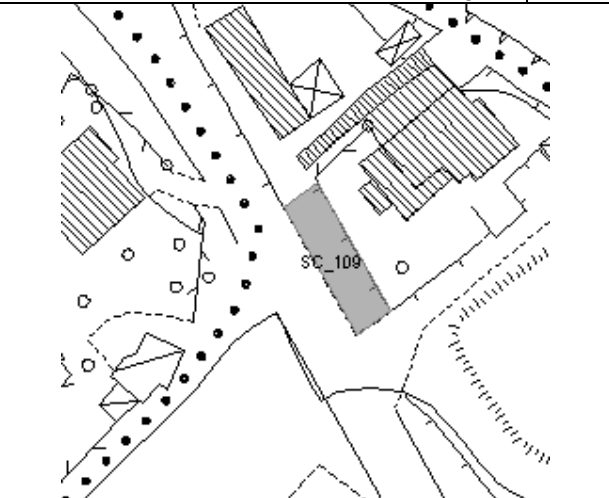
Identificativo SC_104	
Categoria BS7	
	
Identificazione	
Indirizzo	Viale Dante Alighieri
Dati	
Superficie	1509
Gestione	
Proprietà	privata
Caratteristiche	
tipologia parcheggio	disco orario
n° posti auto stimato	50
tipologia pavimentazione	

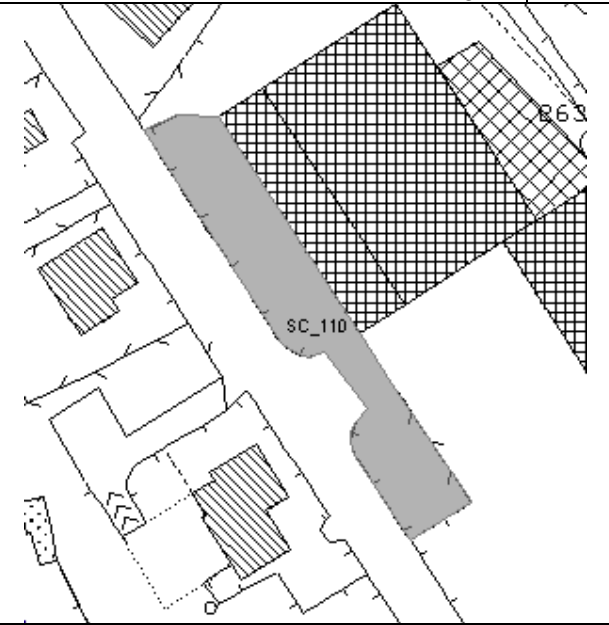
Identificativo		SC_105
Categoria		BS7
Identificazione		
Indirizzo		Via Dante Alighieri
Dati		
Superficie		215
Gestione		
Proprietà		privata
Caratteristiche		
tipologia parcheggio		libero
n° posti auto stimato		
tipologia pavimentazione		

Identificativo SC_106	
Categoria BS7	
Identificazione	
Indirizzo	Via Bergamo
Dati	
Superficie	187
Gestione	
Proprietà	pubblica
Caratteristiche	
tipologia parcheggio	libero
n° posti auto stimato	13
tipologia pavimentazione	asfalto

Identificativo SC_107	
Categoria BS7	
	
Identificazione	
Indirizzo Via San francesca	
Dati	
Superficie 243	
Gestione	
Proprietà pubblica	
Caratteristiche	
tipologia parcheggio	libero
n° posti auto stimato	4
tipologia pavimentazione	asfalto


Identificativo		SC_108
Categoria		BS7
		
Identificazione		
Indirizzo		Via San Francesco
Dati		
Superficie		369
Gestione		
Proprietà		pubblica
Caratteristiche		
tipologia parcheggio		libero
n° posti auto stimato		13
tipologia pavimentazione		asfalto

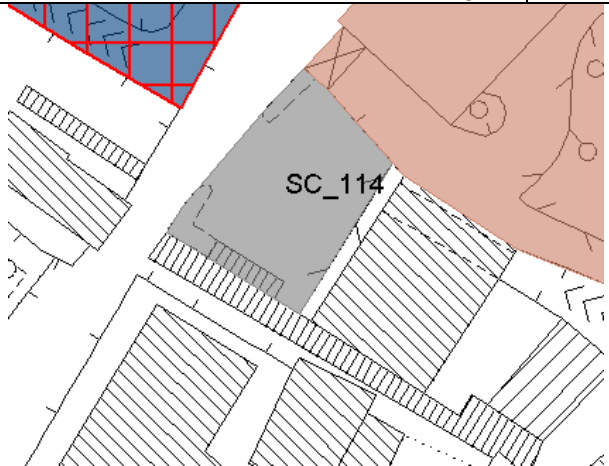
Identificativo SC_109	
Categoria BS7	
	
Identificazione	
Indirizzo SP 53	
Dati	
Superficie 122	
Gestione	
Proprietà	
Caratteristiche	
tipologia parcheggio	libero
n° posti auto stimato	
tipologia pavimentazione	


Identificativo		SC_110
Categoria		BS7
		
Identificazione		
Indirizzo		via Provinciale del Tonale della Mendola
Dati		
Superficie		616
Gestione		
Proprietà		pubblica
Caratteristiche		
tipologia parcheggio		libero
n° posti auto stimato		26
tipologia pavimentazione		asfalto

Identificativo		SC_111
Categoria		BS7
Identificazione		
Indirizzo		Via stradetta Trello
Dati		
Superficie		472
Gestione		
Proprietà		privata
Caratteristiche		
tipologia parcheggio		libero
n° posti auto stimato		
tipologia pavimentazione		

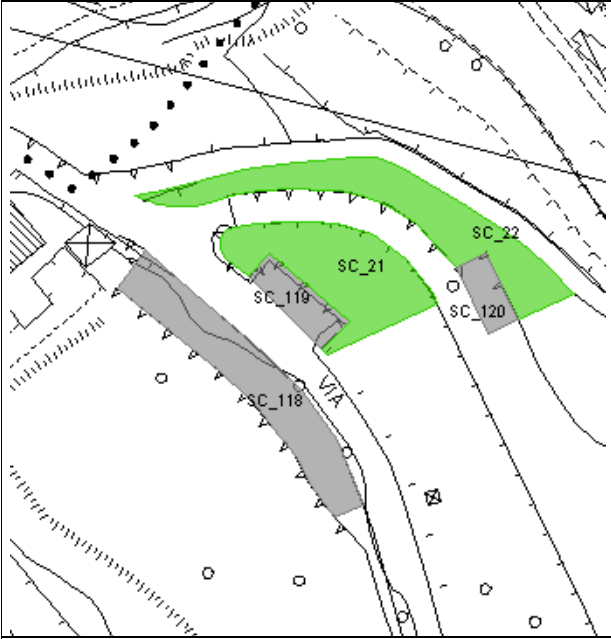
Identificativo		SC_112
Categoria		BS7
Identificazione		
Indirizzo		Via stradetta Trello
Dati		
Superficie		347
Gestione		
Proprietà		privata
Caratteristiche		
tipologia parcheggio		libero
n° posti auto stimato		
tipologia pavimentazione		

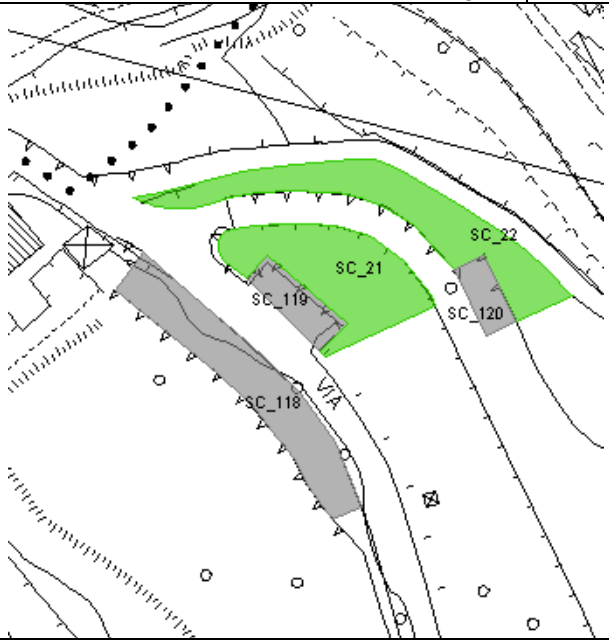
Identificativo SC_113	
Categoria	BS7
	
Identificazione	
Indirizzo	Via Roma
Dati	
Superficie	398
Gestione	
Proprietà	privata
Caratteristiche	
tipologia parcheggio	libero
n° posti auto stimato	
tipologia pavimentazione	

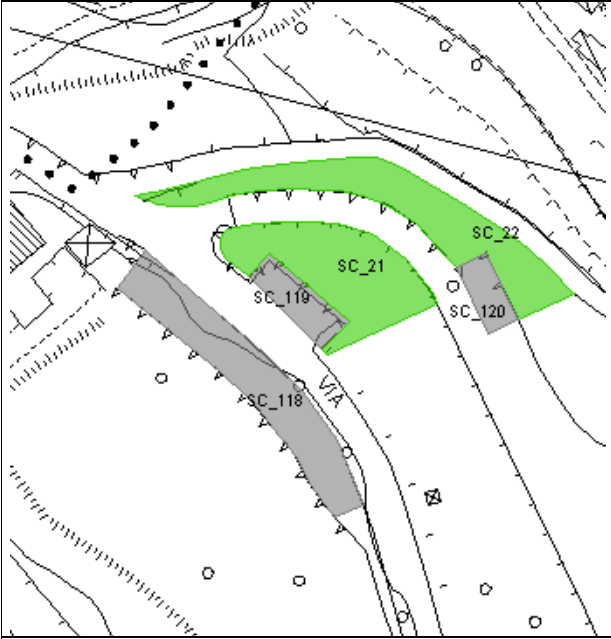
Identificativo SC_114	
Categoria	BS7
	
Identificazione	
Indirizzo	Via Martinoli
Dati	
Superficie	251
Gestione	
Proprietà	pubblica
Caratteristiche	
tipologia parcheggio	parcometro
n° posti auto stimato	5
tipologia pavimentazione	asfalto

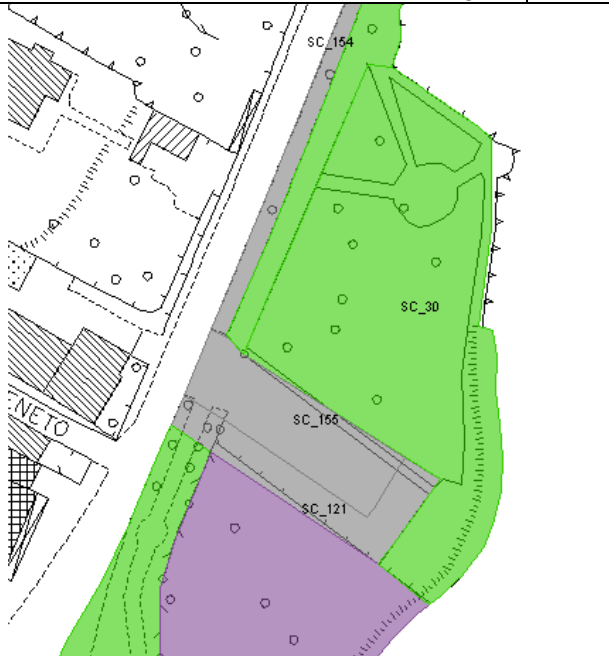
Identificativo		SC_116
Categoria		BS7
		
Identificazione		
Indirizzo		Via Gobetti
Dati		
Superficie		227
Gestione		
Proprietà		privata
Caratteristiche		
tipologia parcheggio		libero
n° posti auto stimato		
tipologia pavimentazione		

Identificativo SC_117	
Categoria BS7	
Identificazione	
Indirizzo	SP 53
Dati	
Superficie	70
Gestione	
Proprietà	
Caratteristiche	
tipologia parcheggio	libero
n° posti auto stimato	
tipologia pavimentazione	

Identificativo		SC_118
Categoria		BS7
		
Identificazione		
Indirizzo		Via Valle Seriana
Dati		
Superficie		330
Gestione		
Proprietà		privata
Caratteristiche		
tipologia parcheggio		libero
n° posti auto stimato		
tipologia pavimentazione		


Identificativo		SC_119
Categoria		BS7
		
Identificazione		
Indirizzo		Via Valle Seriana
Dati		
Superficie		84
Gestione		
Proprietà		privata
Caratteristiche		
tipologia parcheggio		libero
n° posti auto stimato		
tipologia pavimentazione		


Identificativo		SC_120
Categoria		BS7
		
Identificazione		
Indirizzo		Via Valle Seriana
Dati		
Superficie		57
Gestione		
Proprietà		privata
Caratteristiche		
tipologia parcheggio		libero
n° posti auto stimato		
tipologia pavimentazione		


Identificativo SC_121	
Categoria BS7	
	
Identificazione	
Indirizzo	Via Tadini
Dati	
Superficie	390
Gestione	
Proprietà	privata
Caratteristiche	
tipologia parcheggio	libero
n° posti auto stimato	
tipologia pavimentazione	

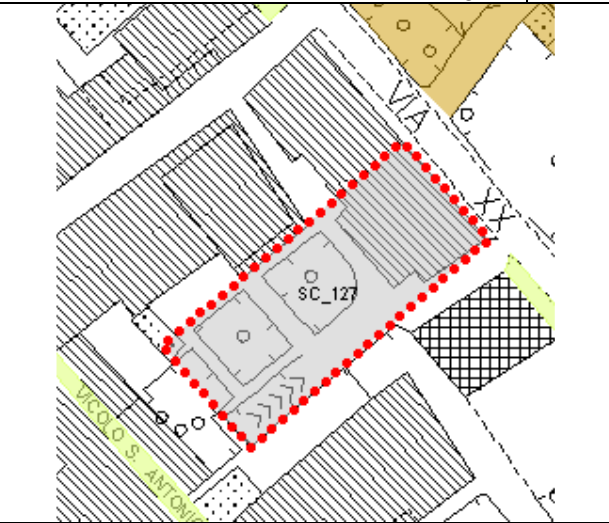
Identificativo		SC_122
Categoria		BS7
Identificazione		
Indirizzo		Piazzale cimitero
Dati		
Superficie		1825
Gestione		
Proprietà		pubblica
Caratteristiche		
tipologia parcheggio		libero
n° posti auto stimato		32
tipologia pavimentazione		asfalto

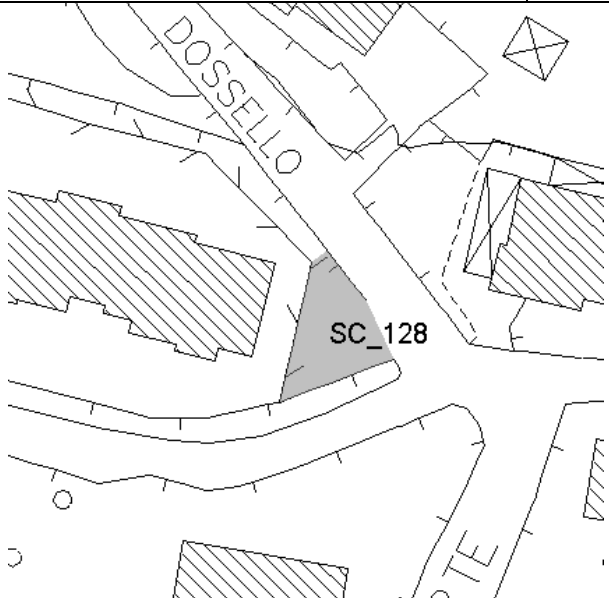
Identificativo SC_123	
Categoria BS7	
Identificazione	
Indirizzo	Via Oprandi
Dati	
Superficie	1033
Gestione	
Proprietà	pubblica
Caratteristiche	
tipologia parcheggio	parcometro
n° posti auto stimato	27
tipologia pavimentazione	asfalto

Identificativo SC_124	
Categoria BS7	
	
Identificazione	
Indirizzo Via donatori di sangue	
Dati	
Superficie 112	
Gestione	
Proprietà privata	
Caratteristiche	
tipologia parcheggio	libero
n° posti auto stimato	
tipologia pavimentazione	


Identificativo SC_125	
Categoria BS7	
	
Identificazione	
Indirizzo Via donatori di sangue	
Dati	
Superficie 76	
Gestione	
Proprietà privata	
Caratteristiche	
tipologia parcheggio	libero
n° posti auto stimato	
tipologia pavimentazione	

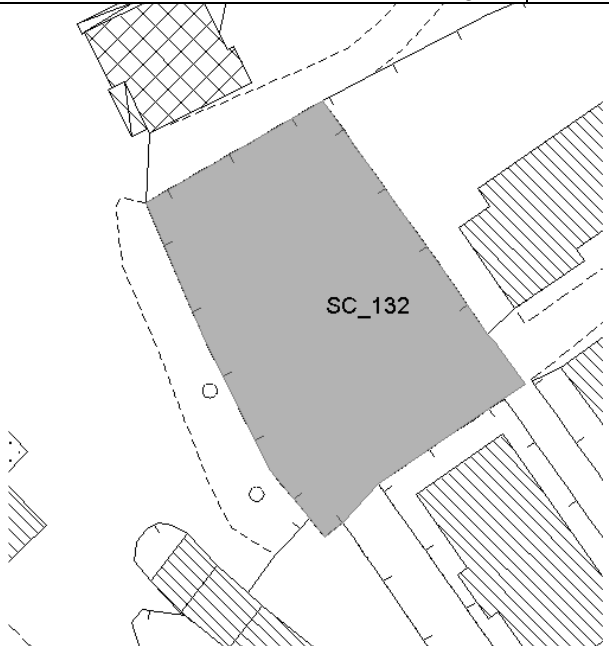
Identificativo SC_126	
Categoria BS7	
	
Identificazione	
Indirizzo Via IV Novembre	
Dati	
Superficie 216	
Gestione	
Proprietà pubblica	
Caratteristiche	
tipologia parcheggio	libero
n° posti auto stimato	15
tipologia pavimentazione	asfalto

Identificativo sc_127	
Categoria BS7	
	
Identificazione	
Indirizzo	
Dati	
Superficie 827	
Gestione	
Proprietà pubblica	
Caratteristiche	
tipologia parcheggio	pertinenziale
n° posti auto stimato	50
tipologia pavimentazione	cemento

Identificativo SC_128	
Categoria BS7	
	
Identificazione	
Indirizzo Via Dossello	
Dati	
Superficie 73	
Gestione	
Proprietà pubblica	
Caratteristiche	
tipologia parcheggio	libero
n° posti auto stimato	6
tipologia pavimentazione	asfalto

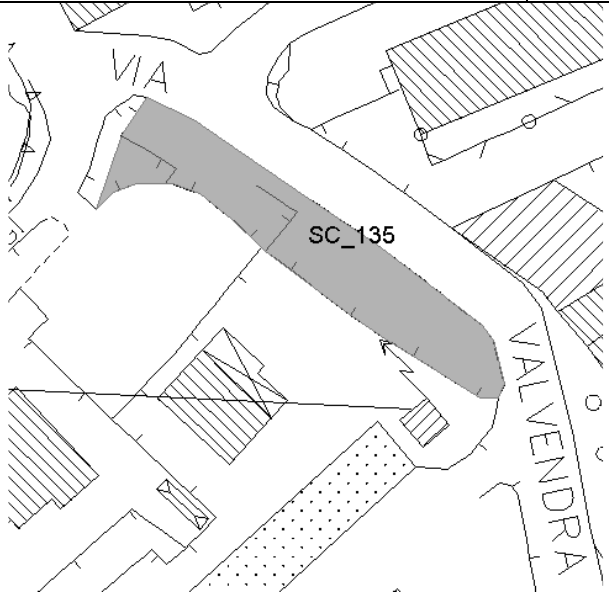
Identificativo		SC_130
Categoria		BS7
Identificazione		
Indirizzo		Vicolo santa Chiara
Dati		
Superficie		438
Gestione		
Proprietà		privata
Caratteristiche		
tipologia parcheggio		pagamento_coperti
n° posti auto stimato		25
tipologia pavimentazione		cemento

Identificativo		SC_131
Categoria		BS7
		
Identificazione		
Indirizzo		Piazzale Marinai d'Italia
Dati		
Superficie		1090
Gestione		
Proprietà		pubblica
Caratteristiche		
tipologia parcheggio		parcometro
n° posti auto stimato		40
tipologia pavimentazione		asfalto

Identificativo		SC_132
Categoria		BS7
		
Identificazione		
Indirizzo		Piazzale Bonomelli
Dati		
Superficie		1063
Gestione		
Proprietà		pubblica
Caratteristiche		
tipologia parcheggio		libero
n° posti auto stimato		47
tipologia pavimentazione		

Identificativo SC_133	
Categoria BS7	
Identificazione	
Indirizzo	Piazzale Bonomelli
Dati	
Superficie	2326
Gestione	
Proprietà	pubblica
Caratteristiche	
tipologia parcheggio	libero
n° posti auto stimato	122
tipologia pavimentazione	asfalto

Identificativo SC_134	
Categoria BS7	
Identificazione	
Indirizzo	Via del cantiere
Dati	
Superficie	6936
Gestione	
Proprietà	pubblica
Caratteristiche	
tipologia parcheggio	pagamento_coperti
n° posti auto stimato	244
tipologia pavimentazione	cemento

Identificativo SC_135	
Categoria	BS7
	
Identificazione	
Indirizzo	Via Valvendra
Dati	
Superficie	352
Gestione	
Proprietà	pubblica
Caratteristiche	
tipologia parcheggio	libero
n° posti auto stimato	11
tipologia pavimentazione	asfalto

Identificativo		SC_136
Categoria		BS7
Identificazione		
Indirizzo		Via Paglia
Dati		
Superficie		1326
Gestione		
Proprietà		privata
Caratteristiche		
tipologia parcheggio		libero
n° posti auto stimato		30
tipologia pavimentazione		cemento

Identificativo SC_137	
Categoria BS7	
Identificazione	
Indirizzo	Colombera
Dati	
Superficie	930
Gestione	
Proprietà	privata
Caratteristiche	
tipologia parcheggio	libero
n° posti auto stimato	
tipologia pavimentazione	

Identificativo SC_138	
Categoria BS7	
Identificazione	
Indirizzo	Colombara
Dati	
Superficie	639
Gestione	
Proprietà	privata
Caratteristiche	
tipologia parcheggio	libero
n° posti auto stimato	
tipologia pavimentazione	

Identificativo SC_139	
Categoria BS7	
Identificazione	
Indirizzo	Colombara
Dati	
Superficie	224
Gestione	
Proprietà	privata
Caratteristiche	
tipologia parcheggio	libero
n° posti auto stimato	
tipologia pavimentazione	

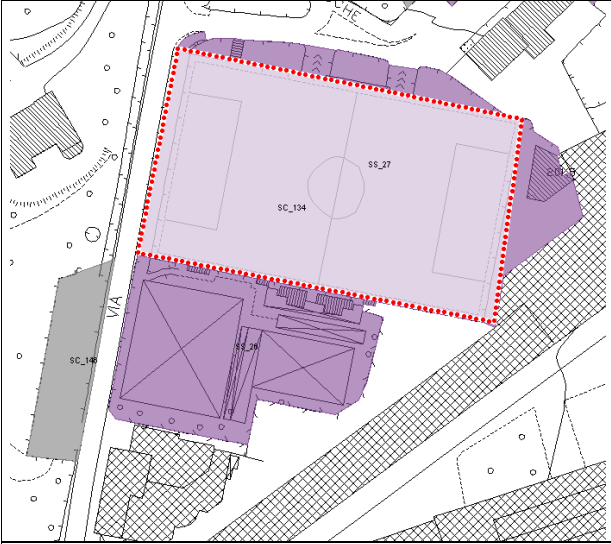
Identificativo SC_140	
Categoria BS7	
Identificazione	
Indirizzo	Colombara
Dati	
Superficie	106
Gestione	
Proprietà	privata
Caratteristiche	
tipologia parcheggio	libero
n° posti auto stimato	
tipologia pavimentazione	

Identificativo SC_141	
Categoria BS7	
Identificazione	
Indirizzo	Colombera
Dati	
Superficie	138
Gestione	
Proprietà	privata
Caratteristiche	
tipologia parcheggio	libero
n° posti auto stimato	
tipologia pavimentazione	

Identificativo SC_142	
Categoria BS7	
Identificazione	
Indirizzo	Colombera
Dati	
Superficie	322
Gestione	
Proprietà	privata
Caratteristiche	
tipologia parcheggio	libero
n° posti auto stimato	
tipologia pavimentazione	

Identificativo SC_143	
Categoria BS7	
Identificazione	
Indirizzo	Via Bergamo
Dati	
Superficie	263
Gestione	
Proprietà	privata
Caratteristiche	
tipologia parcheggio	libero
n° posti auto stimato	
tipologia pavimentazione	

Identificativo SC_145	
Categoria BS7	
Identificazione	
Indirizzo Villaggio Borlezza	
Dati	
Superficie 1064	
Gestione	
Proprietà	
Caratteristiche	
tipologia parcheggio libero	
n° posti auto stimato	
tipologia pavimentazione	


Identificativo		SC_146
Categoria		BS7
		
Identificazione		
Indirizzo		Via Paglia
Dati		
Superficie		934
Gestione		
Proprietà		pubblica
Caratteristiche		
tipologia parcheggio		libero
n° posti auto stimato		
tipologia pavimentazione		asfalto

Identificativo SC_147	
Categoria BS7	
Identificazione	
Indirizzo	Via Valle Seriana
Dati	
Superficie	340
Gestione	
Proprietà	
Caratteristiche	
tipologia parcheggio	libero
n° posti auto stimato	
tipologia pavimentazione	


Identificativo SC_148	
Categoria BS7	
Identificazione	
Indirizzo	Via Valle Seriana
Dati	
Superficie	187
Gestione	
Proprietà	
Caratteristiche	
tipologia parcheggio	libero
n° posti auto stimato	
tipologia pavimentazione	


Identificativo SC_149	
Categoria BS7	
Identificazione	
Indirizzo	Via del Cantiere
Dati	
Superficie	1239
Gestione	
Proprietà	
Caratteristiche	
tipologia parcheggio	libero
n° posti auto stimato	
tipologia pavimentazione	

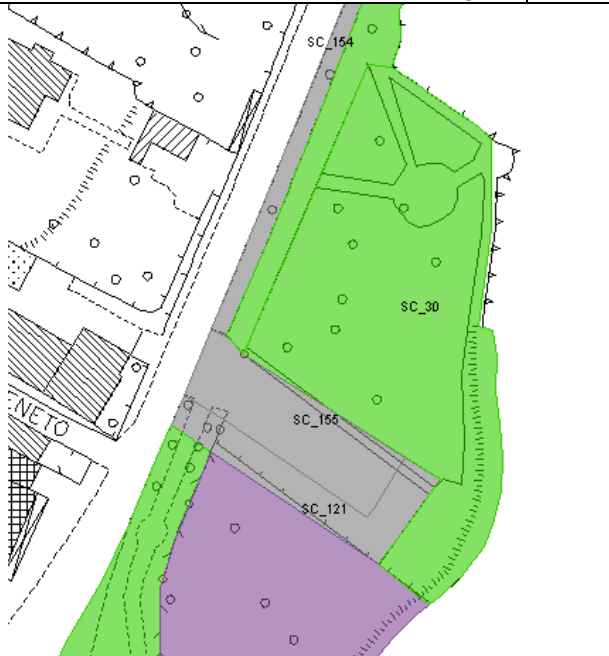
Identificativo		SC_150
Categoria		BS7
Identificazione		
Indirizzo		Via del Cantiere
Dati		
Superficie		178
Gestione		
Proprietà		mista
Caratteristiche		
tipologia parcheggio		disco orario
n° posti auto stimato		32
tipologia pavimentazione		asfalto

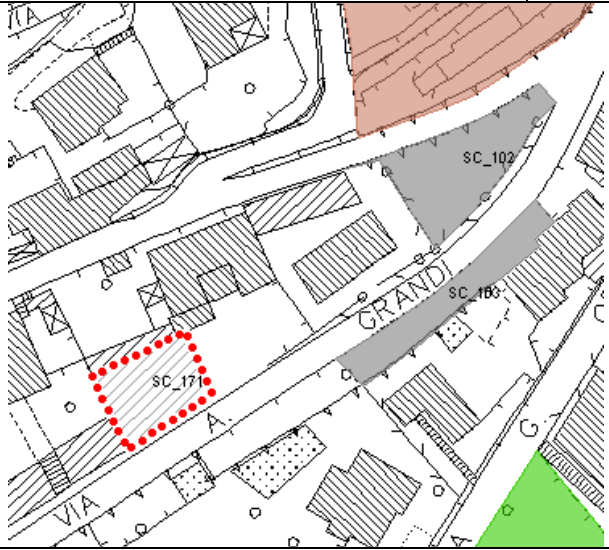
Identificativo SC_151	
Categoria BS7	
	
Identificazione	
Indirizzo	Via Paglia
Dati	
Superficie	128
Gestione	
Proprietà	mista
Caratteristiche	
tipologia parcheggio	libero
n° posti auto stimato	10
tipologia pavimentazione	asfalto

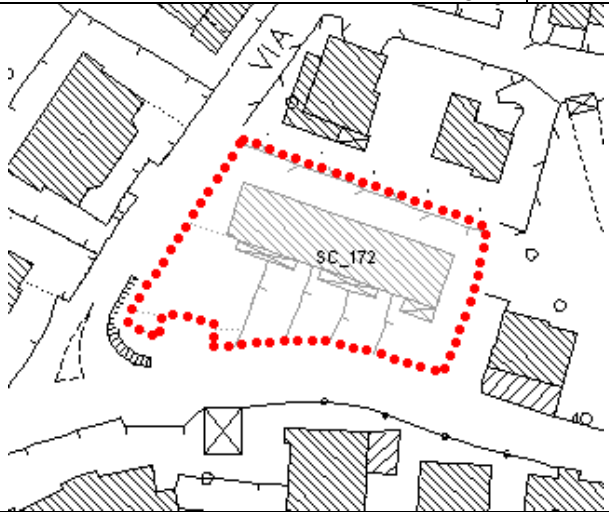
Identificativo SC_152	
Categoria BS7	
Identificazione	
Indirizzo	Piazza marconi
Dati	
Superficie	5401
Gestione	
Proprietà	pubblica
Caratteristiche	
tipologia parcheggio	parcometro
n° posti auto stimato	
tipologia pavimentazione	

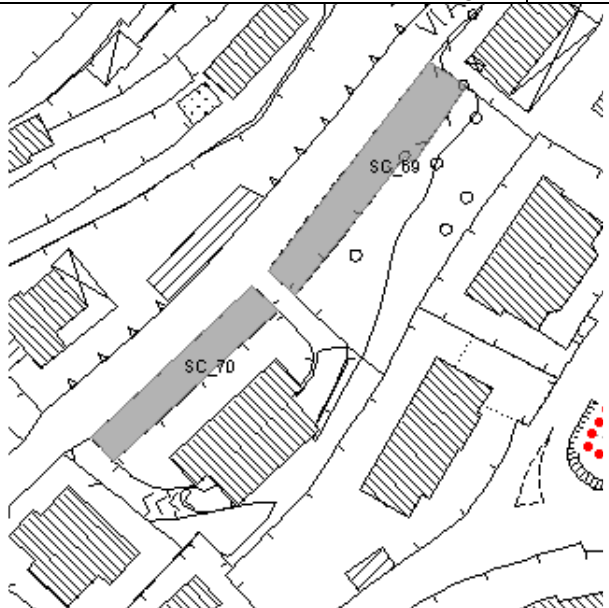
Identificativo SC_153	
Categoria BS7	
	
Identificazione	
Indirizzo	Piazza marconi
Dati	
Superficie	1407
Gestione	
Proprietà	pubblica
Caratteristiche	
tipologia parcheggio	libero
n° posti auto stimato	
tipologia pavimentazione	

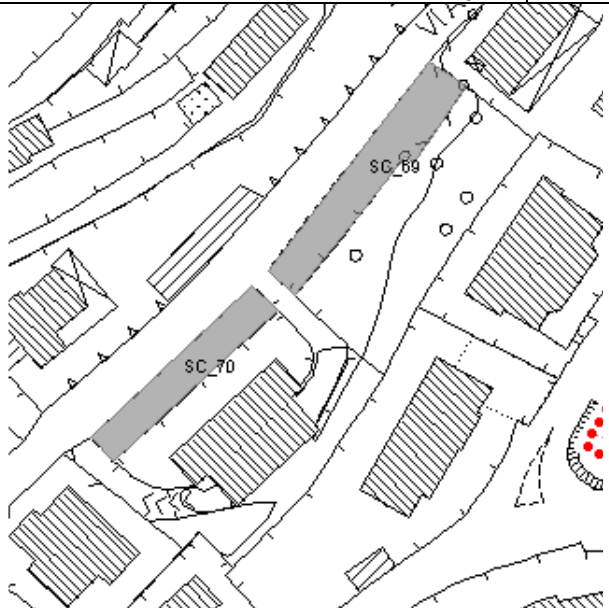
Identificativo SC_154	
Categoria BS7	
	
Identificazione	
Indirizzo	Via Tadini
Dati	
Superficie	365
Gestione	
Proprietà	
Caratteristiche	
tipologia parcheggio	libero
n° posti auto stimato	
tipologia pavimentazione	


Identificativo SC_155	
Categoria BS7	
	
Identificazione	
Indirizzo	Via Tadini
Dati	
Superficie	548
Gestione	
Proprietà	
Caratteristiche	
tipologia parcheggio	libero
n° posti auto stimato	
tipologia pavimentazione	

Identificativo		SC_171
Categoria		BS7
		
Identificazione		
Indirizzo		Via Grandi
Dati		
Superficie		206
Gestione		
Proprietà		pubblica
Caratteristiche		
tipologia parcheggio		libero
n° posti auto stimato		
tipologia pavimentazione		asfalto

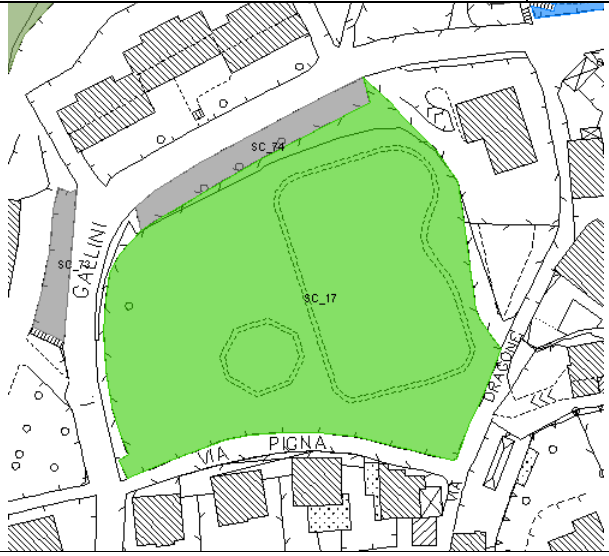
Identificativo SC_172	
Categoria BS7	
	
Identificazione	
Indirizzo	Via San Maurizio
Dati	
Superficie	1173
Gestione	
Proprietà	pubblica
Caratteristiche	
tipologia parcheggio	libero
n° posti auto stimato	
tipologia pavimentazione	asfalto

Identificativo		SC_69
Categoria		BS7
		
Identificazione		
Indirizzo		Via Gerone
Dati		
Superficie		223
Gestione		
Proprietà		pubblica
Caratteristiche		
tipologia parcheggio		libero
n° posti auto stimato		21
tipologia pavimentazione		asfalto


Identificativo		SC_70
Categoria		BS7
		
Identificazione		
Indirizzo		Via Gerone
Dati		
Superficie		155
Gestione		
Proprietà		pubblica
Caratteristiche		
tipologia parcheggio		libero
n° posti auto stimato		21
tipologia pavimentazione		asfalto


Identificativo		SC_71
Categoria		BS7
		
Identificazione		
Indirizzo		Via Ronchi
Dati		
Superficie		216
Gestione		
Proprietà		privata
Caratteristiche		
tipologia parcheggio		libero
n° posti auto stimato		
tipologia pavimentazione		

Identificativo		SC_72
Categoria		BS7
Identificazione		
Indirizzo		Via Ronchi
Dati		
Superficie		48
Gestione		
Proprietà		privata
Caratteristiche		
tipologia parcheggio		libero
n° posti auto stimato		
tipologia pavimentazione		

Identificativo SC_73	
Categoria BS7	
	
Identificazione	
Indirizzo	Via Gallini
Dati	
Superficie	172
Gestione	
Proprietà	pubblica
Caratteristiche	
tipologia parcheggio	libero
n° posti auto stimato	
tipologia pavimentazione	

Identificativo		SC_74
Categoria		BS7
Identificazione		
Indirizzo		Via Gallini
Dati		
Superficie		333
Gestione		
Proprietà		pubblica
Caratteristiche		
tipologia parcheggio		libero
n° posti auto stimato		29
tipologia pavimentazione		asfalto


Identificativo		SC_75
Categoria		BS7
		
Identificazione		
Indirizzo		Via fratelli Pellegrini
Dati		
Superficie		195
Gestione		
Proprietà		pubblica
Caratteristiche		
tipologia parcheggio		parcometro
n° posti auto stimato		9
tipologia pavimentazione		asfalto

Identificativo		SC_76
Categoria		BS7
		
Identificazione		
Indirizzo		Via Tadini
Dati		
Superficie		510
Gestione		
Proprietà		pubblica
Caratteristiche		
tipologia parcheggio		parcometro
n° posti auto stimato		24
tipologia pavimentazione		asfalto

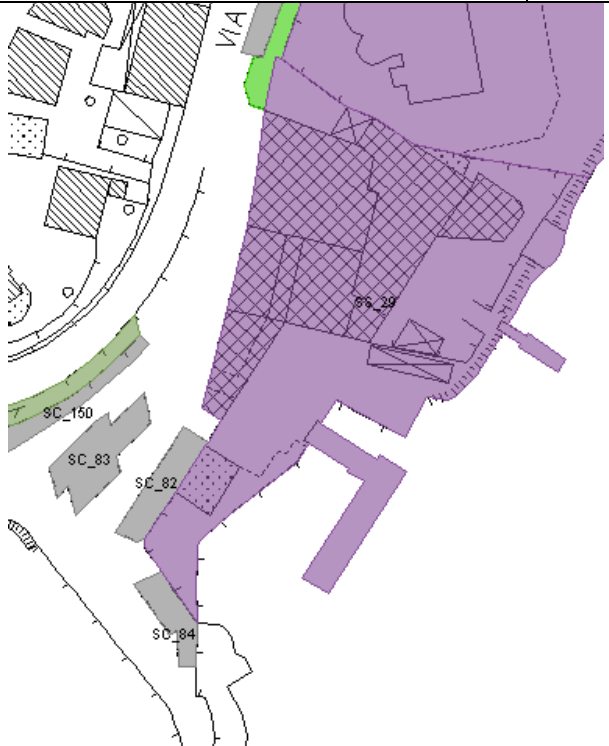
Identificativo		SC_77
Categoria		BS7
Identificazione		
Indirizzo		Via Papa Giovanni XXIII
Dati		
Superficie		222
Gestione		
Proprietà		pubblica
Caratteristiche		
tipologia parcheggio		libero
n° posti auto stimato		35
tipologia pavimentazione		asfalto

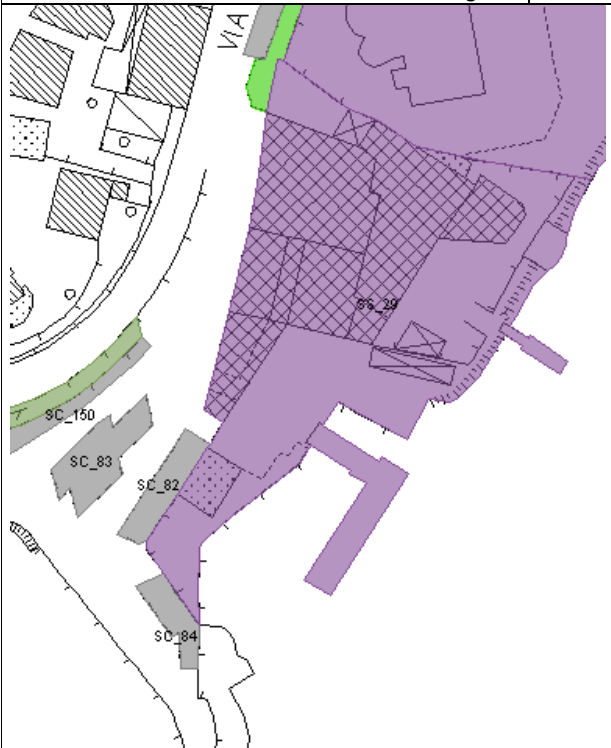
Identificativo		SC_78
Categoria		BS7
Identificazione		
Indirizzo		Piazzale 2 Giugno
Dati		
Superficie		156
Gestione		
Proprietà		pubblica
Caratteristiche		
tipologia parcheggio		libero
n° posti auto stimato		44
tipologia pavimentazione		asfalto

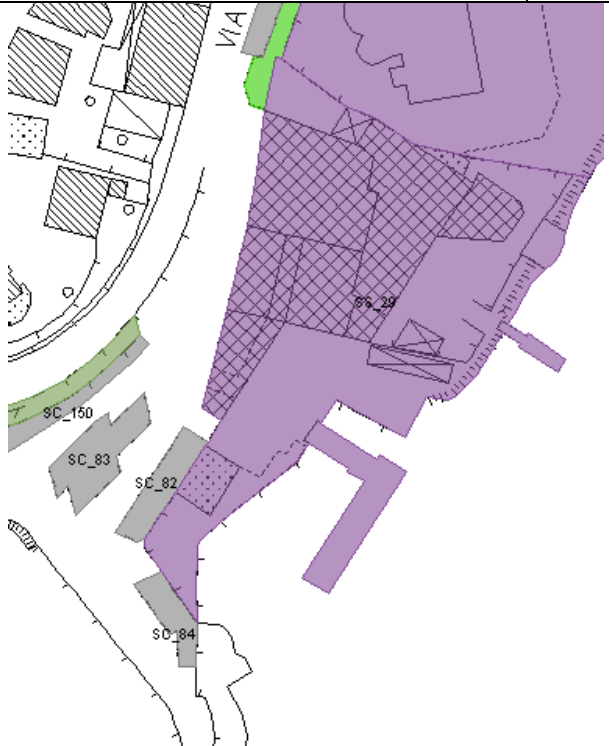
Identificativo		SC_79
Categoria		BS7
Identificazione		
Indirizzo		Via 2 Giugno
Dati		
Superficie		53
Gestione		
Proprietà		privata
Caratteristiche		
tipologia parcheggio		libero
n° posti auto stimato		
tipologia pavimentazione		

Identificativo		SC_80
Categoria		BS7
		
Identificazione		
Indirizzo		Villaggio Borlezza
Dati		
Superficie		222
Gestione		
Proprietà		privata
Caratteristiche		
tipologia parcheggio		libero
n° posti auto stimato		
tipologia pavimentazione		

Identificativo		SC_81
Categoria		BS7
Identificazione		
Indirizzo		Viale Dante
Dati		
Superficie		832
Gestione		
Proprietà		
Caratteristiche		
tipologia parcheggio		libero
n° posti auto stimato		33
tipologia pavimentazione		asfalto


Identificativo		SC_82
Categoria		BS7
		
Identificazione		
Indirizzo		Via del Cantiere
Dati		
Superficie		102
Gestione		
Proprietà		mista
Caratteristiche		
tipologia parcheggio		disco orario
n° posti auto stimato		32
tipologia pavimentazione		asfalto

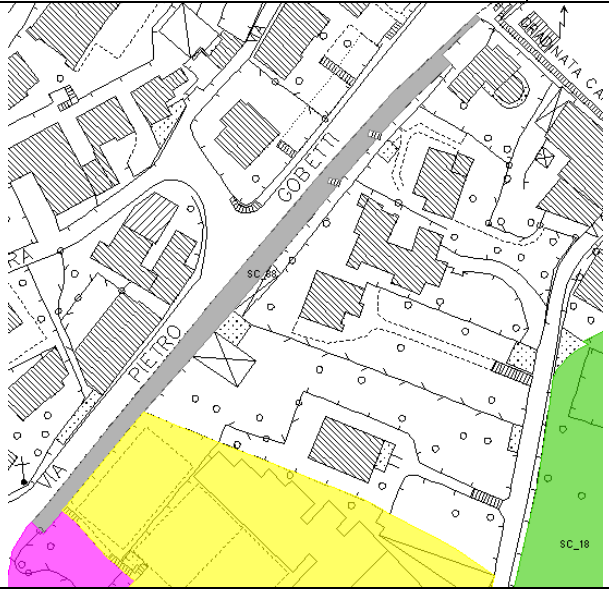
Identificativo SC_83	
Categoria BS7	
	
Identificazione	
Indirizzo	Via Paglia
Dati	
Superficie	146
Gestione	
Proprietà	mista
Caratteristiche	
tipologia parcheggio	disco orario
n° posti auto stimato	32
tipologia pavimentazione	asfalto

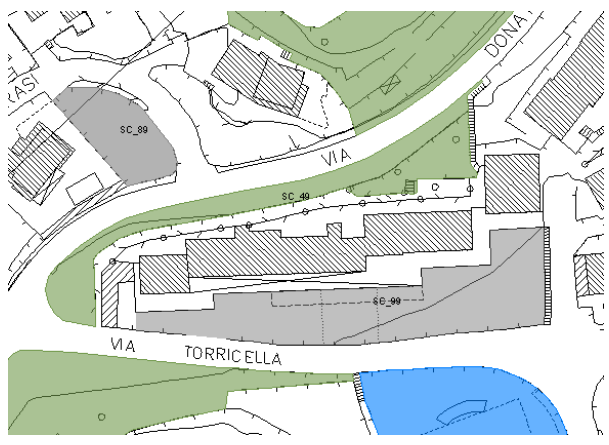
Identificativo SC_84	
Categoria BS7	
	
Identificazione	
Indirizzo	Via Paglia
Dati	
Superficie	74
Gestione	
Proprietà	mista
Caratteristiche	
tipologia parcheggio	disco orario
n° posti auto stimato	32
tipologia pavimentazione	asfalto

Identificativo SC_85	
Categoria BS7	
Identificazione	
Indirizzo	Via del Cantiere
Dati	
Superficie	115
Gestione	
Proprietà	privata
Caratteristiche	
tipologia parcheggio	libero
n° posti auto stimato	
tipologia pavimentazione	

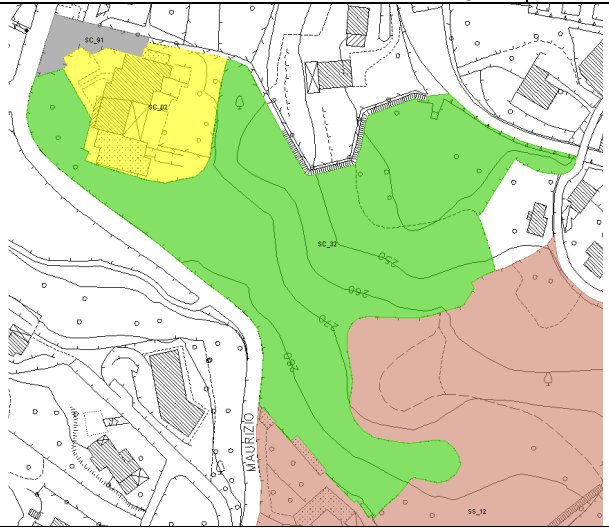
Identificativo SC_86	
Categoria BS7	
Identificazione	
Indirizzo	Via del Cantiere
Dati	
Superficie	543
Gestione	
Proprietà	privata
Caratteristiche	
tipologia parcheggio	libero
n° posti auto stimato	
tipologia pavimentazione	

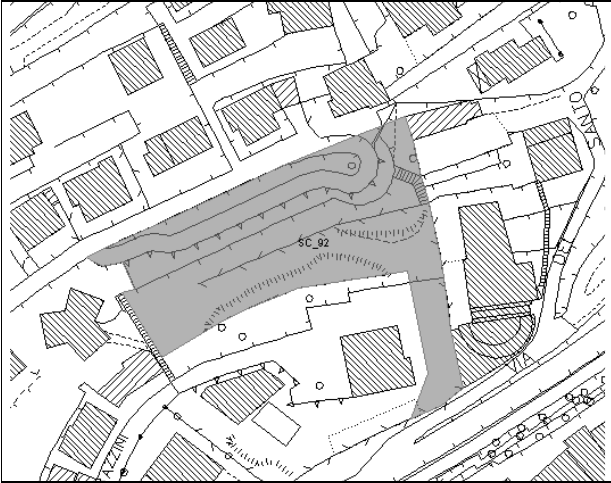
Identificativo		SC 87
Categoria		BS7
		
Identificazione		
Indirizzo		Via 2 Giugno
Dati		
Superficie		102
Gestione		
Proprietà		privata
Caratteristiche		
tipologia parcheggio		libero
n° posti auto stimato		
tipologia pavimentazione		

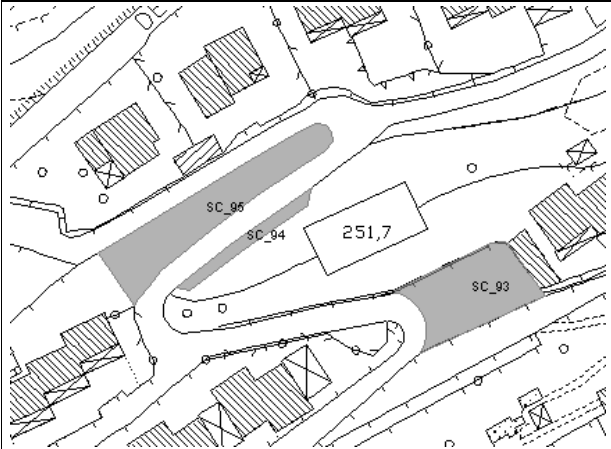
Identificativo SC_88	
Categoria BS7	
	
Identificazione	
Indirizzo	Via Martinoli
Dati	
Superficie	707
Gestione	
Proprietà	pubblica
Caratteristiche	
tipologia parcheggio	libero
n° posti auto stimato	14
tipologia pavimentazione	asfalto

Identificativo		SC_89
Categoria		BS7
		
Identificazione		
Indirizzo		Via G. Brasi
Dati		
Superficie		451
Gestione		
Proprietà		pubblica
Caratteristiche		
tipologia parcheggio		libero
n° posti auto stimato		19
tipologia pavimentazione		

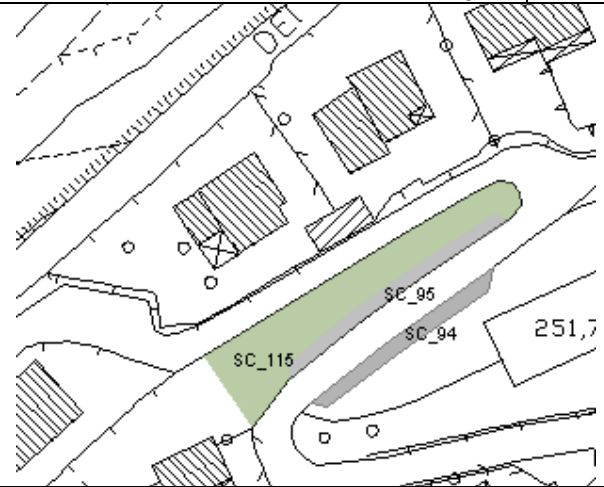
Identificativo SC_90	
Categoria BS7	
Identificazione	
Indirizzo	Villaggio Borlezza
Dati	
Superficie	368
Gestione	
Proprietà	privata
Caratteristiche	
tipologia parcheggio	libero
n° posti auto stimato	
tipologia pavimentazione	

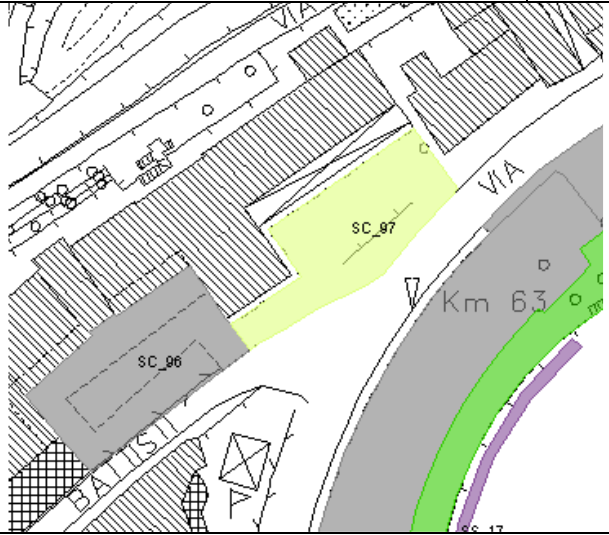
Identificativo		SC_91
Categoria		BS7
		
Identificazione		
Indirizzo		Via San Maurizio
Dati		
Superficie		469
Gestione		
Proprietà		pubblica
Caratteristiche		
tipologia parcheggio		libero
n° posti auto stimato		12
tipologia pavimentazione		asfalto

Identificativo SC_92	
Categoria BS7	
	
Identificazione	
Indirizzo	Via Ottoboni
Dati	
Superficie	2422
Gestione	
Proprietà	pubblica
Caratteristiche	
tipologia parcheggio	libero
n° posti auto stimato	50
tipologia pavimentazione	cemento

Identificativo		SC_93
Categoria		BS7
		
Identificazione		
Indirizzo		Via del Santo
Dati		
Superficie		299
Gestione		
Proprietà		pubblica
Caratteristiche		
tipologia parcheggio		libero
n° posti auto stimato		
tipologia pavimentazione		


Identificativo		SC_94
Categoria		BS7
Identificazione		
Indirizzo		Via del Santo
Dati		
Superficie		69
Gestione		
Proprietà		pubblica
Caratteristiche		
tipologia parcheggio		libero
n° posti auto stimato		
tipologia pavimentazione		

Identificativo		SC_95
Categoria		BS7
		
Identificazione		
Indirizzo		Via del Santo
Dati		
Superficie		75
Gestione		
Proprietà		pubblica
Caratteristiche		
tipologia parcheggio		libero
n° posti auto stimato		
tipologia pavimentazione		

Identificativo SC_96	
Categoria BS7	
	
Identificazione	
Indirizzo	Via Cesare Battisti
Dati	
Superficie	573
Gestione	
Proprietà	privata
Caratteristiche	
tipologia parcheggio	pertinenziale
n° posti auto stimato	15
tipologia pavimentazione	

Identificativo		SC_98
Categoria		BS7
Identificazione		
Indirizzo		Via Martinoli
Dati		
Superficie		558
Gestione		
Proprietà		pubblica
Caratteristiche		
tipologia parcheggio		parcometro
n° posti auto stimato		25
tipologia pavimentazione		asfalto

Identificativo SC_99	
Categoria BS7	
Identificazione	
Indirizzo	Via Torricella
Dati	
Superficie	1523
Gestione	
Proprietà	pubblica
Caratteristiche	
tipologia parcheggio	libero
n° posti auto stimato	48
tipologia pavimentazione	

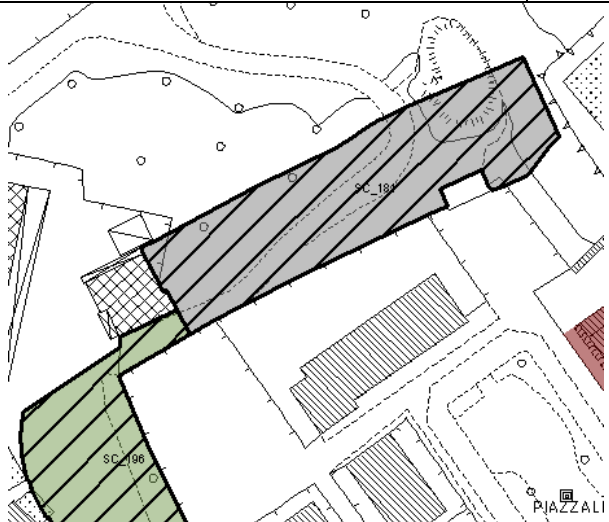
Identificativo		SC_174
Categoria		BS11_residenza per l'affitto
		
Identificazione		
denominazione	Area per edilizia pubblica EX circolo dei Vecchi	
indirizzo	Via Mazzini	
Dati		
superficie lotto	881	
Costi previsti		
	€ 0	

Identificativo sc_177	
Categoria BS7.2_parcheggi a raso	
Identificazione	
denominazione	Parcheggio
indirizzo	Via XX Settembre
Dati	
superficie lotto	531
Costi previsti	
€	50000

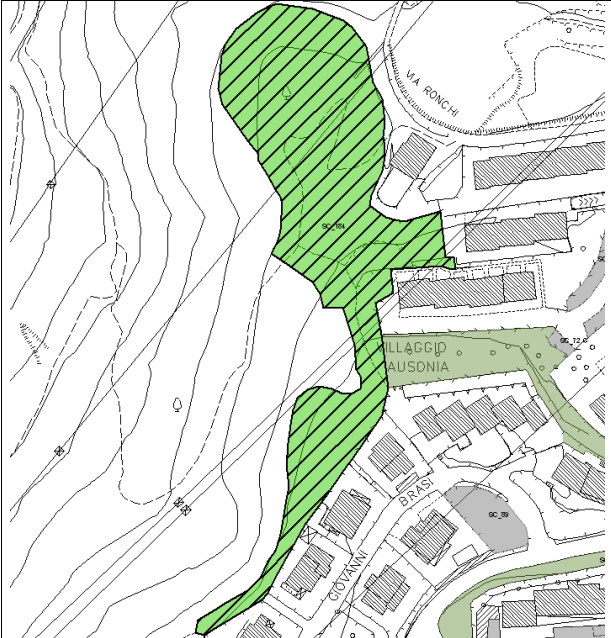
Identificativo SC_178	
Categoria BS7.1 parcheggi in struttura	
Identificazione	
denominazione	Area deposito comunale Trello
indirizzo	Via stradetta Trello
Dati	
superficie lotto	1655
Costi previsti	
	€ 0

Identificativo		SC_179
Categoria		BS7.1 parcheggi in struttura
Identificazione		
denominazione		Parcheggio incrocio via Paglia e via Bergamo
indirizzo		Via Paglia - Via Bergamo
Dati		
superficie lotto		966
Costi previsti		
		€ 176.000

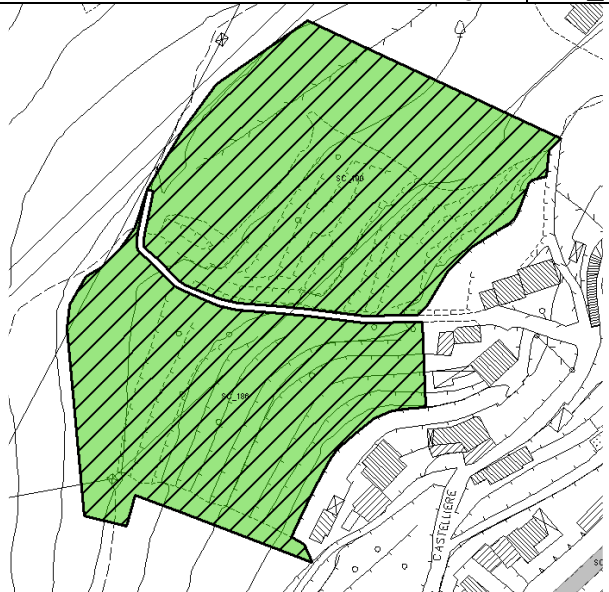
Identificativo SC_180	
Categoria BS7.2_parcheggi a raso	
Identificazione	
denominazione	Parcheggio PII Reme
indirizzo	Via Martinoli
Dati	
superficie lotto	1005,
Costi previsti	
	€ 0


Identificativo SC_181	
Categoria BS7.2_parcheggi a raso	
	
Identificazione	
denominazione	Parcheggio PII Reme
indirizzo	Via Milano
Dati	
superficie lotto	1760
Costi previsti	
	€ 0


Identificativo SC_183	
Categoria BS7.2_parcheggi a raso	
Identificazione	
denominazione	Ampliamento parcheggio Cimitero
indirizzo	Via Gobetti
Dati	
superficie lotto	500
Costi previsti	
	€ 0

Identificativo SC_184	
Categoria BS3 spazi verdi	
	
Identificazione	
denominazione	Parco Alto Torricella
indirizzo	Via Ronchi
Dati	
superficie lotto	7328
Costi previsti	
€	125.000

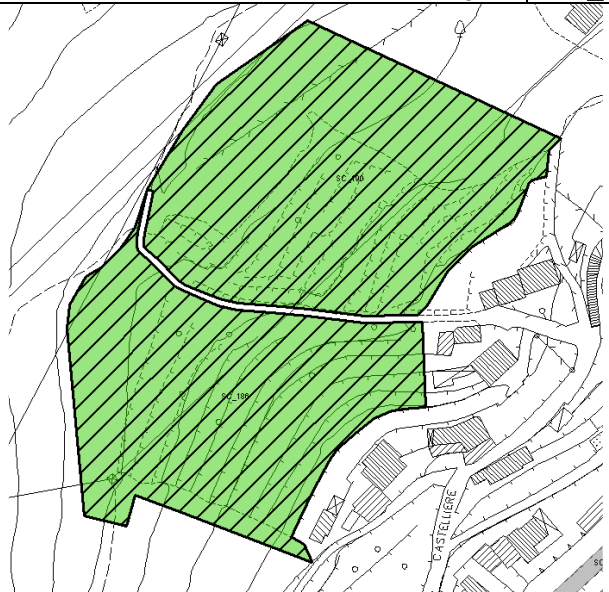
Identificativo		SC_185
Categoria		BS3_spazi verdi
Identificazione		
denominazione		Parco Basso Torricella
indirizzo		Via Torricella
Dati		
superficie lotto		13227
Costi previsti		
		€ 500.000

Identificativo SC_186	
Categoria BS3 spazi verdi	
	
Identificazione	
denominazione	Area archeologica del Castelliere
indirizzo	Via del Castelliere
Dati	
superficie lotto	6431
Costi previsti	
	€ 20.000

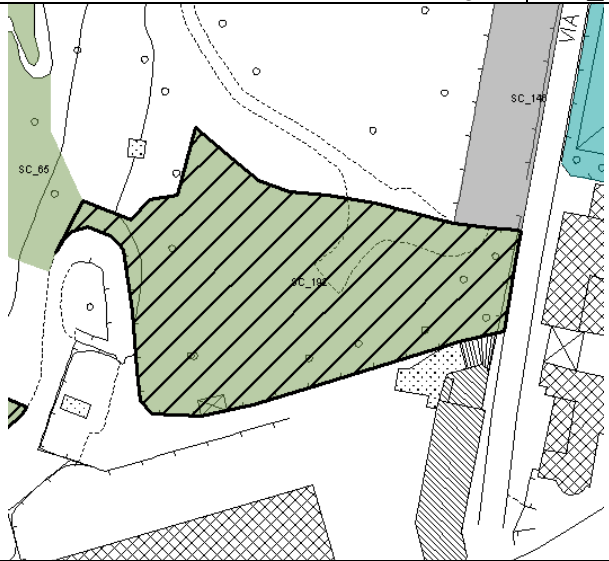
Identificativo SC_187	
Categoria BS3 spazi verdi	
	
Identificazione	
denominazione	Verde attrezzato PII Reme
indirizzo	Via Martinoli
Dati	
superficie lotto	314
Costi previsti	
	€ 0

Identificativo SC_188	
Categoria BS6 verde di connessione	
	
Identificazione	
denominazione	Verde di mitigazione area produttiva
indirizzo	Via Bergamo
Dati	
superficie lotto	3575
Costi previsti	
€	0

Identificativo		SC_189
Categoria		BS6_ verde di connessione
Identificazione		
denominazione		Verde area residenza pubblica
indirizzo		Villaggio Borlezza
Dati		
superficie lotto		510
Costi previsti		
		€ 0


Identificativo SC_190	
Categoria BS3 spazi verdi	
	
Identificazione	
denominazione	Area archeologica del Castelliere
indirizzo	Via del Castelliere
Dati	
superficie lotto	7602
Costi previsti	
	€ 30.000

Identificativo SC_191	
Categoria BS3 spazi verdi	
Identificazione	
denominazione	Verde attrezzato PII Reme
indirizzo	Via Martinoli
Dati	
superficie lotto	241
Costi previsti	
	€ 0


Identificativo		SC_192
Categoria		BS6 verde di connessione
		
Identificazione		
denominazione		Verde di mitigazione area produttiva
indirizzo		Via Bergamo
Dati		
superficie lotto		3944
Costi previsti		
		€ 0

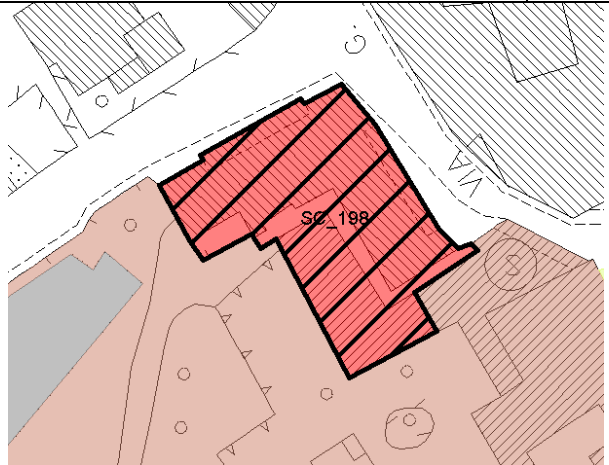
Identificativo SC_193	
Categoria BS6 verde di connessione	
Identificazione	
denominazione	Verde di arredo PII Reme
indirizzo	Via Martinoli
Dati	
superficie lotto	32
Costi previsti	
	€ 0

Identificativo SC_194	
Categoria BS6 verde di connessione	
Identificazione	
denominazione	Verde di arredo PII Reme
indirizzo	Via Martinoli
Dati	
superficie lotto	133
Costi previsti	
	€ 0

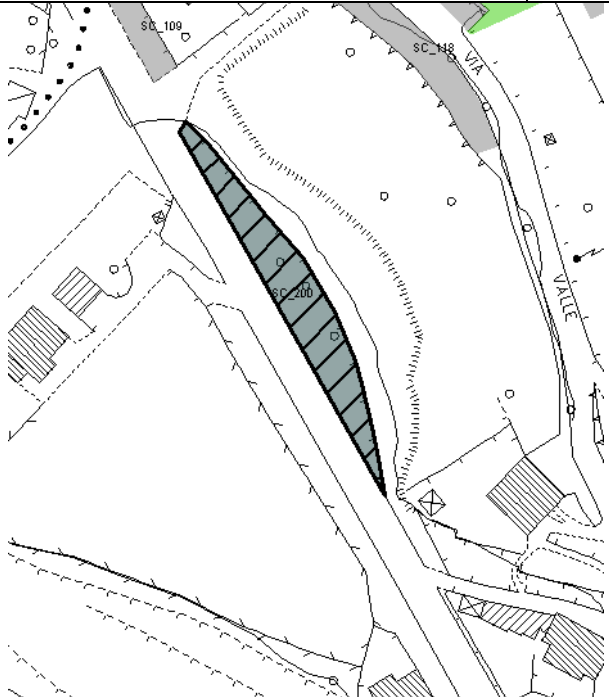
Identificativo SC_195	
Categoria BS6_verde di connessione	
	
Identificazione	
denominazione	Area verde
indirizzo	Via Parte
Dati	
superficie lotto	22
Costi previsti	
	€ 0

Identificativo SC_196	
Categoria BS6 verde di connessione	
Identificazione	
denominazione	Verde di arredo PII Reme
indirizzo	Via Martinoli
Dati	
superficie lotto	1061
Costi previsti	
	€ 0

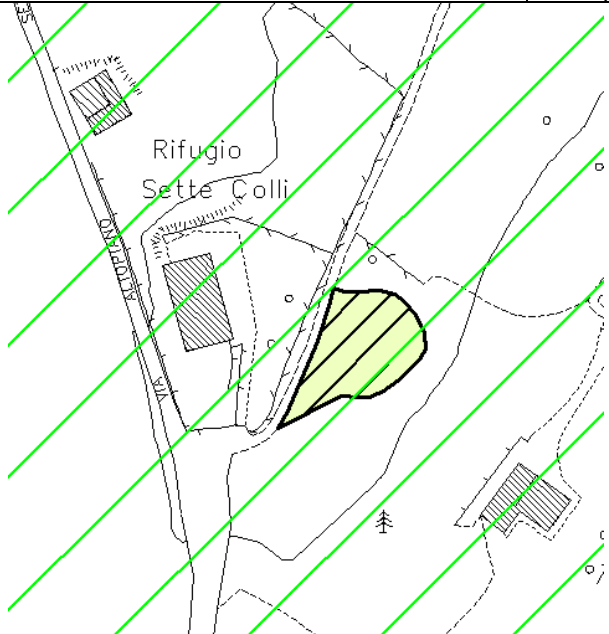
Identificativo SC_197	
Categoria BS2 di interesse generale	
	
Identificazione	
denominazione	Ampliamento Cimitero
indirizzo	Via Gobetti
Dati	
superficie lotto	1538
Costi previsti	
	€ 611.000


Identificativo SC_198	
Categoria BS2 di interesse generale	
	
Identificazione	
denominazione	Nuovo museo di scienze
indirizzo	Via Oprandi
Dati	
superficie lotto	806
Costi previsti	
	€ 600.000

Identificativo SC_199	
Categoria BS2 di interesse generale	
Identificazione	
denominazione	EX sede CAI
indirizzo	Via XX Settembre
Dati	
superficie lotto	194
Costi previsti	
€	50.000

Identificativo SC_200	
Categoria BS10 per la mobilità	
	
Identificazione	
denominazione	Piazzola di manovra
indirizzo	SP 53
Dati	
superficie lotto	557
Costi previsti	
	€ 50.000

Identificativo		SC_201
Categoria		BS11_residenza per l'affitto
Identificazione		
denominazione		Area edilizia residenziale pubblica
indirizzo		Villaggio Borlezza
Dati		
superficie lotto		2688
Costi previsti		
		€ 0

Identificativo		SC_202
Categoria		BS5_piazze e pedonali
		
Identificazione		
denominazione		Area pedonale Rifugio Sette Colli
indirizzo		Via Altopiano Sette Colli
Dati		
superficie lotto		487
Costi previsti		
		€ 0

Identificativo SS_32	
Categoria F3 sanitarie	
	
Identificazione	
denominazione	Ampliamento Casa di Riposo Serenità
indirizzo	Via Gobetti
Dati	
superficie lotto	2455
Costi previsti	
	€ 0

Identificativo SS_33	
Categoria F4 di carattere generale	
Identificazione	
denominazione	EX Enaip
indirizzo	Via Bergamo
Dati	
superficie lotto	3132
Costi previsti	
	€ 2.750.000